



СЪДЪРЖАНИЕ НА ОФИЦИАЛНИЯ РАЗДЕЛ

Министерски съвет

- | | | | |
|--|----|---|----|
| ✓ Постановление № 381 от 6 ноември 2024 г. за изменение и допълнение на Устройствения правилник на Министерския съвет и на неговата администрация, приет с Постановление № 229 на Министерския съвет от 2009 г. | 3 | ✓ Постановление № 386 от 7 ноември 2024 г. за одобряване на допълнителни разходи/трансфери за 2024 г. за финансово осигуряване на дейности по Национална програма „Заедно в изкуствата и в спорта“, одобрена с Решение № 295 на Министерския съвет от 2024 г. | 16 |
| ✓ Постановление № 382 от 7 ноември 2024 г. за одобряване на вътрешнокомпенсиран промени на утвърдените разходи по области на политики/бюджетни програми по бюджета на Министерството на иновациите и растежа за 2024 г. | 5 | ✓ Постановление № 387 от 7 ноември 2024 г. за изменение и допълнение на Устройствения правилник на Агенцията за ядрено регулиране, приет с Постановление № 278 на Министерския съвет от 2013 г. | 22 |
| ✓ Постановление № 383 от 7 ноември 2024 г. за одобряване на допълнителни трансфери по бюджетите на общините за 2024 г. за компенсиране на извършените от родителите разходи за периода от 1 юли до 14 септември 2024 г. за отглеждането и обучението на децата, които не са приети в държавни или общински детски градини или училища поради липса на свободни места | 5 | ✓ Постановление № 388 от 7 ноември 2024 г. за одобряване на вътрешнокомпенсиран промени на утвърдените разходи по бюджета на Агенцията за ядрено регулиране за 2024 г. | 23 |
| ✓ Постановление № 384 от 7 ноември 2024 г. за одобряване на допълнителни трансфери по бюджетите на общините за 2024 г. за изплащане на допълнително възнаграждение за постигнати резултати от труда през учебната 2023 – 2024 година на директорите на общинските детски градини, училища, центрове за подкрепа за личностно развитие и центрове за специална образователна подкрепа | 6 | ✓ Постановление № 389 от 7 ноември 2024 г. за изменение и допълнение на нормативни актове на Министерския съвет | 23 |
| ✓ Постановление № 385 от 7 ноември 2024 г. за одобряване на допълнителни трансфери по бюджетите на общините за 2024 г. за изпълнение на дейности по национални програми, одобрени с Решение № 295 на Министерския съвет от 2024 г. | 13 | ✓ Постановление № 390 от 7 ноември 2024 г. за определяне размера на частта от пристанищните такси за ползване на пристанищната инфраструктура в пристанищата по чл. 106а от Закона за морските пространства, вътрешните водни пътища и пристанищата на Република България, която Държавно предприятие „Пристанищна инфраструктура“ следва да предостави на Изпълнителна агенция „Морска администрация“ през 2024 г. | 25 |

Министерство на външните работи

- | | |
|--|----|
| ✓ Наредба за изменение на Наредба № 1 от 2008 г. за условията и реда за атестиране на дипломатическите служители | 26 |
|--|----|

✓ [Наредба](#) за изменение и допълнение на Наредба № 2 от 2008 г. за условията и реда за провеждане на конкурсите за дипломатически служители 31

✓ [Наредба](#) за изменение и допълнение на Наредба № 1 от 2013 г. за карьерното развитие на дипломатическите служители и ротацията на служителите в дипломатическата служба 34

**Министерство
на здравеопазването**

✓ [Наредба](#) за изменение на Наредба № 3 от 2019 г. за медицинските дейности извън обхвата на задължителното здравно осигуряване, за които Министерството на здравеопазването субсидира лечебни заведения, и за критериите и реда за субсидиране на лечебни заведения 35

**Министерство
на регионалното развитие
и благоустройството**

**Министерство
на вътрешните работи**

**Министерство
на транспорта и съобщенията**

✓ [Наредба № РД-02-21-2](#) от 24 октомври 2024 г. за организиране на движение по пътищата с пътни светофари 35

**Министерство
на транспорта и съобщенията**

✓ [Наредба](#) за изменение и допълнение на Наредба № Н-14 от 27.08.2009 г. за начина на провеждане, обхвата и организацията на контролните проверки на пътя и в предприятията и за класифицирането на превозвачите и на лицата, извършващи превози за собствена сметка 71

ОФИЦИАЛЕН РАЗДЕЛ

МИНИСТЕРСКИ СЪВЕТ

ПОСТАНОВЛЕНИЕ № 381
ОТ 6 НОЕМВРИ 2024 Г.

за изменение и допълнение на Устройствения правилник на Министерския съвет и на неговата администрация, приет с Постановление № 229 на Министерския съвет от 2009 г. (обн., ДВ, бр. 78 от 2009 г.; изм. и доп., бр. 102 от 2009 г., бр. 15, 25 и 30 от 2010 г.; попр., бр. 32 от 2010 г.; изм. и доп., бр. 74 и 88 от 2010 г., бр. 15, 25, 31, 43, 54 и 80 от 2011 г., бр. 22, 50 и 103 от 2012 г., бр. 30, 51, 69, 70, 74, 82, 88 и 102 от 2013 г., бр. 8, 49, 58, 67, 76 и 94 от 2014 г., бр. 5, 19, 37 и 57 от 2015 г., бр. 2, 8, 49 и 91 от 2016 г., бр. 12, 30, 39, 45, 63 и 68 от 2017 г., бр. 2 и 70 от 2018 г., бр. 1, 3, 12, 46, 57, 93 и 97 от 2019 г., бр. 25 от 2020 г., бр. 20, 27, 41, 87 и 107 от 2021 г., бр. 17, 21, 38, 60, 70, 75, 82 и 85 от 2022 г., бр. 18, 44, 50, 63, 81, 95, 103, 104 и 106 от 2023 г., бр. 29, 34 и 37 от 2024 г.; попр., бр. 40 от 2024 г.; изм. и доп., бр. 49, 64 и 75 от 2024 г.)

МИНИСТЕРСКИЯТ СЪВЕТ
ПОСТАНОВИ:

§ 1. В чл. 62, ал. 2 се правят следните изменения и допълнения:

1. Точка 5 се изменя така:

„5. изпълнява функциите на секретариат на Националния съвет по антикорупционни политики, като осъществява неговото административно и организационно-техническо обслужване и подпомага експертно дейността му;“

2. Създава се нова т. 8:

„8. осъществява контрола за спазване на сроковете по Закона за управление на средствата от Европейските фондове при споделено управление от длъжностни лица от администрацията на Министерския съвет чрез извършване на проверки по сигнали или по разпореждане на министър-председателя, като в случай на установени нарушения инспекторите съставят актове;“

3. Създава се т. 9:

„9. за предотвратяване и преустановяване на нарушенията по Закона за отбраната и въоръжените сили на Република България може да прилага принудителни административни мерки по реда на глава четиринадесета на този закон;“

4. Досегашната т. 8 става т. 10.

§ 2. В чл. 64, ал. 2 се правят следните изменения и допълнения:

1. В т. 3 думите „Административно и правно обслужване и управление на собствеността“ се заменят с „Административно и правно обслужване“.

2. Създава се т. 5:

„5. дирекция „Управление на собствеността““

§ 3. В чл. 67 се правят следните изменения:

1. В основния текст думите „Административно и правно обслужване и управление на собствеността“ се заменят с „Административно и правно обслужване“.

2. Точка 1 се отменя.

3. Точка 3 се отменя.

4. Точка 4 се изменя така:

„4. организиране на придобиването, ползването и разпореждането с имотите, предоставени за управление на администрацията на Министерския съвет, и подпомагане на контрола върху управлението на обектите – публична държавна собственост, и на обектите – частна държавна собственост, предоставени за управление на администрацията на Министерския съвет;“

5. В т. 5 думите „осигуряването на процесуално представителство по искиви производства“ се заменят с „организирането на процесуалното представителство и правната защита на Министерския съвет и на неговата администрация по искиви производства и по производства, за които процесуалното представителство не е предвидено като функция на друго звено в администрацията“.

§ 4. В глава четвърта, в раздел V се създава чл. 68а:

„Чл. 68а. Дирекция „Управление на собствеността“ осъществява дейностите по:

1. поддържането на сградния и ведомствения жилищен фонд, монтажа, поддържането и ползването на машини и съоръжения;

2. транспортното обслужване, включително поддръжката на транспортните средства, снабдяването и поддържането на складовото стопанство, осигуряването на хигиената в сградата и техническата поддръжка на инсталациите и съоръженията в сградния и ведомствения жилищен фонд;

3. планирането и реализирането на капиталовите инвестиции за строителство, строителни услуги, поддръжка, снабдяване и транспорт за нуждите на Министерския съвет и неговата администрация;

4. осъществяването на инженерно-технически контрол относно състоянието на сградния фонд, предоставен за ползване и управление на администрацията на Министерския съвет, с цел реализиране на строително-ремонтни и монтажни работи.“

§ 5. В приложение № 3 към чл. 53, ал. 1 и чл. 54, ал. 1 се правят следните изменения и допълнения:

1. Думите „Обща численост на служителите в администрацията на Министерския съвет – 494 щатни бройки“ се заменят с „Обща

численост на служителите в администрацията на Министерския съвет – 506 щатни бройки“.

2. На ред „Главен инспекторат“ числото „12“ се заменя с „16“.

3. На ред „Обща администрация“ числото „182“ се заменя със „190“.

4. На ред „дирекция „Бюджет и финанси“ числото „32“ се заменя с „40“.

5. Ред „дирекция „Административно и правно обслужване и управление на собствеността“ се изменя така:

„дирекция „Административно и правно обслужване“ 22“.

6. След ред „дирекция „Информационни и комуникационни технологии“ се създава ред: „дирекция „Управление на собствеността“ 61“.

Заключителни разпоредби

§ 6. В Устройствения правилник на Държавната агенция за бежанците при Министерския съвет, приет с Постановление № 59 на Министерския съвет от 2008 г. (обн., ДВ, бр. 34 от 2008 г.; изм. и доп., бр. 48 и 58 от 2008 г., бр. 42 от 2009 г., бр. 31 от 2010 г., бр. 55 от 2012 г., бр. 90 и 110 от 2013 г., бр. 36 и 78 от 2014 г., бр. 25 и 75 от 2015 г., бр. 70 от 2016 г., бр. 41 от 2018 г., бр. 36 от 2019 г. и бр. 17 от 2022 г.), се правят следните изменения и допълнения:

1. В чл. 8, ал. 4 думите „402 щатни бройки“ се заменят с „посочена в приложението“.

2. В чл. 15 ал. 2 се изменя така:

„(2) Общата администрация е организирана в две дирекции: „Административно-правно обслужване и човешки ресурси“ и „Финансово-счетоводни дейности, управление на собствеността и обществени поръчки“.“

3. Член 17 се отменя.

4. В чл. 17а:

а) досегашният текст става ал. 1 и в нея:

аа) думите „Управление на собствеността и обществени поръчки“ се заменят с „Финансово-счетоводни дейности, управление на собствеността и обществени поръчки“;

бб) създава се нова т. 16:

„16. осъществява дейностите, свързани с планиране и управление на бюджета на агенцията, разработва тригодишната бюджетна прогноза и проект на годишен бюджет;“

вв) създават се т. 17 – 29:

„17. организира и извършва финансово-счетоводната дейност на агенцията съгласно изискванията на Закона за счетоводството и другите нормативни актове;

18. организира и контролира извършването на инвентаризации;

19. изготвя годишния финансов отчет на агенцията, ежемесечните и тримесечните отчети за касовото изпълнение и капиталовите разходи;

20. изготвя и представя заявките за месечни лимити за разходи съгласно месечното разпределение на бюджета и разчетите за капиталови разходи;

21. проверява представените за плащане първични счетоводни документи и извършва разплащане на всички задължения;

22. извършва осчетоводяването, плащането и отчитането на средствата, получени по международни и национални програми и проекти, както и от дарения, и следи за законосъобразното им разходване;

23. изготвя ведомостите за заплати, платежните документи и изплащането на възнагражденията;

24. организира, координира и контролира териториалните поделения при подпомагането на чужденците, търсещи международна закрила в рамките на условията за прием;

25. изготвя обобщена информация за здравето осигуряване на бежанците и я представя в Националната агенция за приходите;

26. организира съхраняването и ползването на счетоводния архив;

27. оказва методическа помощ и контрол на другите дирекции и на териториалните поделения на агенцията в рамките на компетентността и задълженията си;

28. поддържа контакти с първостепенния разпоредител с бюджет и с Министерството на финансите, като изпълнява техните законосъобразни разпореждания и изисквания;

29. разработва и съгласува финансовите обосновки към проекти на нормативни актове.“;

б) създава се ал. 2:

„(2) Дейностите по ал. 1, свързани с текущото счетоводно отчитане, се осъществяват от администрацията на Министерския съвет въз основа на споразумение.“

5. В приложението към чл. 8, ал. 4:

а) думите „401 щатни бройки“ се заменят с „395 щатни бройки“;

б) на ред „Обща администрация“ числото „47“ се заменя с „43“;

в) ред „дирекция „Финансово-счетоводни дейности“ се заличава;

г) ред „дирекция „Управление на собствеността и обществени поръчки“ се изменя така: „дирекция „Финансово-счетоводни дейности, управление на собствеността и обществени поръчки“ 26“;

д) на ред „Териториални поделения“ числото „290“ се заменя с „288“;

е) на ред „Регистрационно-приемателен център – София“ числото „128“ се заменя със „126“.

§ 7. В Устройствения правилник на Държавна агенция „Архиви“, приет с Постановление № 9 на Министерския съвет от 2010 г. (обн., ДВ, бр. 10 от 2010 г.; изм. и доп., бр. 8, 22 и 36 от 2012 г., бр. 52 от 2015 г., бр. 17 от 2022 г.

и бр. 104 от 2023 г.), се правят следните изменения и допълнения:

1. В чл. 19:

а) досегашният текст става ал. 1;

б) създава се ал. 2:

„(2) Дейностите по ал. 1, свързани с текущото счетоводно отчитане, се осъществяват от администрацията на Министерския съвет въз основа на споразумение.“

2. В приложението към чл. 5, ал. 2:

а) думите „377 щатни бройки“ се заменят с „371 щатни бройки“;

б) на ред „Обща администрация“ числото „38“ се заменя с „32“;

в) на ред „Дирекция „Административно-правно и финансово-стопанско обслужване“ числото „38“ се заменя с „32“.

§ 8. В Устройствения правилник на Института по публична администрация, приет с Постановление № 44 на Министерския съвет от 2016 г. (обн., ДВ, бр. 19 от 2016 г.; изм. и доп., бр. 58 от 2018 г., бр. 97 от 2019 г., бр. 9 от 2020 г., бр. 29 от 2021 г. и бр. 60 и 70 от 2022 г.), в чл. 15 се правят следните изменения и допълнения:

1. Създава се нова ал. 2:

„(2) Дейностите по ал. 1, свързани с текущото счетоводно отчитане, се осъществяват от администрацията на Министерския съвет въз основа на споразумение.“

2. Досегашната ал. 2 става ал. 3.

§ 9. В Устройствения правилник на Държавна агенция „Безопасност на движението по пътищата“, приет с Постановление № 21 на Министерския съвет от 2019 г. (обн., ДВ, бр. 12 от 2019 г.; изм. и доп., бр. 47 от 2022 г. и бр. 14 от 2023 г.), в чл. 10 се създава нова ал. 2:

„(2) Дейностите по ал. 1, свързани с текущото счетоводно отчитане, се осъществяват от администрацията на Министерския съвет въз основа на споразумение.“

Министър-председател:

Димитър Главчев

Главен секретар на Министерския съвет:

Габриела Козарева

7249

ПОСТАНОВЛЕНИЕ № 382 ОТ 7 НОЕМВРИ 2024 Г.

за одобряване на вътрешнокомпенсирани промени на утвърдените разходи по области на политики/бюджетни програми по бюджета на Министерството на иновациите и растежа за 2024 г.

МИНИСТЕРСКИЯТ СЪВЕТ
ПОСТАНОВИ:

Чл. 1. Одобрява вътрешнокомпенсирани промени на утвърдените разходи по области на политики/бюджетни програми по бюджета

на Министерството на иновациите и растежа, както следва:

1. намалява утвърдените разходи по „Политика в областта на развитието на инвестициите и иновациите в подкрепа на растежа на българската икономика“, бюджетна програма „Насърчаване на иновациите“ с 210 000 лв.;

2. увеличава утвърдените разходи по бюджетна програма „Администрация“ с 210 000 лв.

Чл. 2. Намалява утвърдените с чл. 20, ал. 3 от Закона за държавния бюджет на Република България за 2024 г. показатели за максималните размери на ангажменти за разходи, които могат да бъдат поети през 2024 г., и максималните размери за новите задължения за разходи, които могат да бъдат натрупани през 2024 г. от Министерството на иновациите и растежа, с 10 000 лв.

Чл. 3. Министърът на иновациите и растежа да извърши съответните промени по бюджета на Министерството на иновациите и растежа за 2024 г. и да уведоми министъра на финансите.

Заклучителни разпоредби

§ 1. Постановлението се приема на основание чл. 109, ал. 1 от Закона за публичните финанси.

§ 2. Изпълнението на постановлението се възлага на министъра на иновациите и растежа.

§ 3. Постановлението влиза в сила от деня на обнародването му в „Държавен вестник“.

Министър-председател:

Димитър Главчев

Главен секретар на Министерския съвет:

Габриела Козарева

7250

ПОСТАНОВЛЕНИЕ № 383 ОТ 7 НОЕМВРИ 2024 Г.

за одобряване на допълнителни трансфери по бюджетите на общините за 2024 г. за компенсиране на извършените от родителите разходи за периода от 1 юли до 14 септември 2024 г. за отглеждането и обучението на децата, които не са приети в държавни или общински детски градини или училища поради липса на свободни места

МИНИСТЕРСКИЯТ СЪВЕТ
ПОСТАНОВИ:

Чл. 1. (1) Одобрява допълнителни трансфери за други целеви разходи в общ размер 1 388 864 лв., разпределени по бюджетите на общините за 2024 г. съгласно приложе-

нието, за компенсирание на извършените от родителите разходи за периода от 1 юли до 14 септември 2024 г. за отглеждането и обучението на децата, които не са приети в държавни или общински детски градини или училища поради липса на свободни места.

(2) Средствата по ал. 1 да се осигурят за сметка на предвидените разходи по централния бюджет за 2024 г. за изпълнение на политиките по чл. 1, ал. 5, т. 2.2 от Закона за държавния бюджет на Република България за 2024 година.

Чл. 2. Министърът на финансите да извърши налагащите се промени по централния бюджет, включително по бюджетните взаимоотношения на общините с централния бюджет за 2024 година.

Заклучителни разпоредби

§ 1. Постановлението се приема на основание чл. 55а и чл. 109, ал. 3 от Закона за публичните финанси във връзка с чл. 1, ал. 5, т. 2.2 от Закона за държавния бюджет на Република България за 2024 г., чл. 283, ал. 12 от Закона за предучилищното и училищното образование и чл. 11, ал. 3 от Наредбата за условията и реда за предоставяне и изплащане на средства от държавния бюджет за компенсирание на разходите, извършени от родителите за отглеждането и обучението на децата, които не са приети в държавни или общински детски градини или училища поради липса на свободни места.

§ 2. Изпълнението на постановлението се възлага на министъра на образованието и науката и на кметовете на съответните общини.

§ 3. Постановлението влиза в сила от деня на обнародването му в „Държавен вестник“.

Министър-председател:

Димитър Главчев

Главен секретар на Министерския съвет:

Габриела Козарева

Приложение

към чл. 1, ал. 1

Разпределение на средствата за компенсирание на извършените от родителите разходи за отглеждането и обучението на децата, които не са приети в държавни или общински детски градини или училища поради липса на свободни места, за периода от 1 юли до 14 септември 2024 г.

№ по ред	Община	Област	Средства за общината (лв.)
1.	Столична	София-град	1 385 291
2.	Пловдив	Пловдив	3 573
Общо			1 388 864

7251

ПОСТАНОВЛЕНИЕ № 384 ОТ 7 НОЕМВРИ 2024 Г.

за одобряване на допълнителни трансфери по бюджетите на общините за 2024 г. за изплащане на допълнително възнаграждение за постигнати резултати от труда през учебната 2023 – 2024 година на директорите на общинските детски градини, училища, центрове за подкрепа за личностно развитие и центрове за специална образователна подкрепа

МИНИСТЕРСКИЯТ СЪВЕТ ПОСТАНОВИ:

Чл. 1. (1) Одобрява допълнителни трансфери в размер 6 233 618 лв. за изплащане на допълнително възнаграждение за постигнати резултати от труда през учебната 2023/2024 година на директорите на общинските детски градини, училища, центрове за подкрепа за личностно развитие и центрове за специална образователна подкрепа, разпределени по общини съгласно приложението.

(2) Допълнителните трансфери по ал. 1 да се осигурят за сметка на намаление на утвърдените разходи за персонал по „Политика в областта на всеобхватното, достъпно и качествено предучилищно и училищно образование. Учене през целия живот“, бюджетна програма „Училищно образование“ по бюджета на Министерството на образованието и науката за 2024 година.

(3) Допълнителните трансфери се предоставят по бюджетите на общините от централния бюджет под формата на обща субсидия за делегираните от държавата дейности за сметка на намаление на бюджетното взаимоотношение на централния бюджет с бюджета на Министерството на образованието и науката за 2024 година.

Чл. 2. Министърът на образованието и науката да извърши съответните промени по бюджета на Министерството на образованието и науката за 2024 г. и да уведоми министъра на финансите.

Чл. 3. Министърът на финансите да извърши налагащите се промени по централния бюджет, включително по бюджетните взаимоотношения на общините с централния бюджет за 2024 година.

Заклучителни разпоредби

§ 1. Постановлението се приема на основание чл. 55а и чл. 109, ал. 3 от Закона за публичните финанси и чл. 25, ал. 3 от Наредба № 4 от 20 април 2017 г. за нормиране и заплащане на труда (обн., ДВ, бр. 34 от 2017 г.; изм. и доп., бр. 76 от 2017 г., бр. 8 от 2019 г., бр. 7 и 92 от 2020 г., бр. 12 и 77 от 2021 г., бр. 35 и 71 от 2022 г., бр. 75 от 2023 г. и бр. 7 от 2024 г.).

§ 2. Изпълнението на постановлението се възлага на министъра на образованието и науката и на кметовете на общини.

§ 3. Постановлението влиза в сила от деня на обнародването му в „Държавен вестник“.

Министър-председател:

Димитър Главчев

Главен секретар на Министерския съвет:

Габриела Козарева

Приложение
към чл. 1, ал. 1

Община	Средства за директори на общински училища, центрове за специална образователна подкрепа по чл. 50, ал. 1, т. 5 от ЗПУО, центрове за подкрепа за личностно развитие по чл. 49, ал. 3 и 4 от ЗПУО, оценявани съгласно чл. 27, ал. 4, т. 1 от Наредба № 4 за нормиране и заплащане на труда (в лв.)	Средства за директори на детски градини и на центрове за подкрепа за личностно развитие, оценявани съгласно чл. 27, ал. 4, т. 5 от Наредба № 4 за нормиране и заплащане на труда (в лв.)	Всичко средства за община (в лв.)
Банско	9581	3758	13339
Белица	8232	1670	9902
Благоевград	29889	23380	53269
Гоце Делчев	21287	20040	41327
Гърмен	13082	10020	23102
Кресна	1725	1670	3395
Петрич	21172	13360	34532
Разлог	15038	1670	16708
Сандански	16346	15030	31376
Сатовча	19727	18372	38099
Симитли	4966	3340	8306
Струмяни	1935	1670	3605
Хаджидимово	6880	5010	11890
Якоруда	8416	1670	10086
Айтос	15095	11690	26785
Бургас	88975	60120	149095
Камено	6122	8350	14472
Карнобат	13135	11690	24825
Малко Търново	1842	3340	5182
Несебър	15126	20040	35166
Поморие	16346	13360	29706
Приморско	3596	1670	5266
Руен	26089	23380	49469
Созопол	10133	10020	20153
Средец	8084	10020	18104
Сунгурларе	7697	13360	21057
Царево	4101	3340	7441
Аврен	7971	3340	11311
Аксаково	9748	11690	21438
Белослав	7471	8350	15821
Бяла, област Варна	2965	1670	4635
Варна	86449	90180	176629
Ветрино	1471	3340	4811
Вълчи дол	7376	6680	14056
Девня	1613	1670	3283
Долни чифлик	11931	8350	20281
Дългопол	10484	8350	18834
Провадия	16579	10020	26599
Суворово	5123	1670	6793
Велико Търново	38564	30728	69292

Община	Средства за директори на общински училища, центрове за специална образователна подкрепа по чл. 50, ал. 1, т. 5 от ЗПУО, центрове за подкрепа за личностно развитие по чл. 49, ал. 3 и 4 от ЗПУО, оценявани съгласно чл. 27, ал. 4, т. 1 от Наредба № 4 за нормиране и заплащане на труда (в лв.)	Средства за директори на детски градини и на центрове за подкрепа за личностно развитие, оценявани съгласно чл. 27, ал. 4, т. 5 от Наредба № 4 за нормиране и заплащане на труда (в лв.)	Всичко средства за община (в лв.)
Горна Оряховица	15729	16700	32429
Елена	8344	10020	18364
Златарица	2807	5344	8151
Лясковец	5438	10020	15458
Павликени	10039	18370	28409
Полски Тръмбеш	5387	5010	10397
Свищов	10116	11690	21806
Стражица	5589	8350	13939
Сухиндол	0	1670	1670
Белоградчик	4599	3340	7939
Бойница	1502	1670	3172
Брегово	1830	3340	5170
Видин	20835	15030	35865
Грамада	1619	1670	3289
Димово	4505	5010	9515
Кула	1830	1670	3500
Макреш	1361	1670	3031
Ново село	1549	1670	3219
Ружинци	4786	6680	11466
Чупрене	2863	3340	6203
Борован	4534	5010	9544
Бяла Слатина	18972	8350	27322
Враца	34305	26720	61025
Козлодуй	9187	13360	22547
Криводол	5757	3340	9097
Мездра	10381	10020	20401
Мизия	6233	3340	9573
Оряхово	7784	8350	16134
Роман	5279	1670	6949
Хайредин	2983	1670	4653
Габрово	16901	18370	35271
Дряново	3620	1670	5290
Севлиево	14579	10020	24599
Трявна	3692	5010	8702
Балчик	12940	20040	32980
Генерал Тошево	9301	16700	26001
Добрич	32950	18370	51320
Добричка	20989	50100	71089
Каварна	6272	10020	16292
Крушари	2080	1670	3750
Тервел	9210	14195	23405

Община	Средства за директори на общински училища, центрове за специална образователна подкрепа по чл. 50, ал. 1, т. 5 от ЗПУО, центрове за подкрепа за личностно развитие по чл. 49, ал. 3 и 4 от ЗПУО, оценявани съгласно чл. 27, ал. 4, т. 1 от Наредба № 4 за нормиране и заплащане на труда (в лв.)	Средства за директори на детски градини и на центрове за подкрепа за личностно развитие, оценявани съгласно чл. 27, ал. 4, т. 5 от Наредба № 4 за нормиране и заплащане на труда (в лв.)	Всичко средства за община (в лв.)
Шабла	3855	3340	7195
Ардино	8565	10020	18585
Джебел	6357	8350	14707
Кирково	14627	21710	36337
Крумовград	15845	15030	30875
Кърджали	39134	38410	77544
Момчилград	8663	11690	20353
Черноочене	6457	5010	11467
Бобов дол	3724	3340	7064
Бобошево	1758	1670	3428
Дупница	19525	10020	29545
Кочериново	1965	1670	3635
Кюстендил	14765	11690	26455
Невестино	2069	1670	3739
Рила	1655	1670	3325
Сапарева баня	1733	1670	3403
Трекляно	905	0	905
Априлци	1641	1670	3311
Летница	2153	1670	3823
Ловеч	17931	15030	32961
Луковит	14482	8350	22832
Тетевен	16214	11690	27904
Троян	13444	13360	26804
Угърчин	4080	3340	7420
Ябланица	7527	1670	9197
Берковица	15084	11690	26774
Бойчиновци	4714	10020	14734
Брусарци	4364	5010	9374
Вълчедръм	8189	11690	19879
Вършец	3744	2505	6249
Георги Дамяново	2694	1670	4364
Лом	18667	15030	33697
Медковец	2883	3340	6223
Монтана	22384	21710	44094
Чипровци	1589	1670	3259
Якимово	1751	1670	3421
Батак	6455	5010	11465
Белово	3462	5010	8472
Брацигово	4064	6680	10744
Велинград	22896	15030	37926
Лесичово	3449	3340	6789
Пазарджик	67052	26720	93772

Община	Средства за директори на общински училища, центрове за специална образователна подкрепа по чл. 50, ал. 1, т. 5 от ЗПУО, центрове за подкрепа за личностно развитие по чл. 49, ал. 3 и 4 от ЗПУО, оценявани съгласно чл. 27, ал. 4, т. 1 от Наредба № 4 за нормиране и заплащане на труда (в лв.)	Средства за директори на детски градини и на центрове за подкрепа за личностно развитие, оценявани съгласно чл. 27, ал. 4, т. 5 от Наредба № 4 за нормиране и заплащане на труда (в лв.)	Всичко средства за община (в лв.)
Панагюрище	8744	15030	23774
Пещера	11119	11690	22809
Ракитово	7641	6680	14321
Септември	21997	8350	30347
Стрелча	3763	1670	5433
Сърница	5382	1670	7052
Брезник	3382	1670	5052
Земен	1761	1670	3431
Ковачевци	1362	1670	3032
Перник	37830	26720	64550
Радомир	8736	6680	15416
Трън	1714	1670	3384
Белене	3514	5010	8524
Гулянци	6360	8350	14710
Долна Митрополия	12298	13360	25658
Долни Дъбник	13008	11690	24698
Искър	3335	3340	6675
Кнежа	12121	8350	20471
Левски	9919	6680	16599
Никопол	3002	8350	11352
Плевен	63669	56780	120449
Пордим	3669	1670	5339
Червен бряг	15366	8350	23716
Асеновград	17531	18370	35901
Брезово	4179	3340	7519
Калояново	6595	13360	19955
Карлово	19249	13360	32609
Кричим	3678	3340	7018
Куклен	3370	1670	5040
Лъки	0	1670	1670
„Марица“	22504	26720	49224
Перущица	3159	3340	6499
Пловдив	104226	88510	192736
Първомай	16041	11690	27731
Раковски	11875	15030	26905
„Родопи“	15960	20040	36000
Садово	12281	16700	28981
Сопот	2949	6680	9629
Стамболийски	10936	15030	25966
Съединение	3856	5010	8866

Община	Средства за директори на общински училища, центрове за специална образователна подкрепа по чл. 50, ал. 1, т. 5 от ЗПУО, центрове за подкрепа за личностно развитие по чл. 49, ал. 3 и 4 от ЗПУО, оценявани съгласно чл. 27, ал. 4, т. 1 от Наредба № 4 за нормиране и заплащане на труда (в лв.)	Средства за директори на детски градини и на центрове за подкрепа за личностно развитие, оценявани съгласно чл. 27, ал. 4, т. 5 от Наредба № 4 за нормиране и заплащане на труда (в лв.)	Всичко средства за община (в лв.)
Хисаря	6513	10020	16533
Завет	10221	8350	18571
Исперих	12516	23380	35896
Кубрат	15680	10020	25700
Лозница	9324	3340	12664
Разград	27188	38410	65598
Самуил	4844	3340	8184
Цар Калоян	3920	3340	7260
Борово	2962	1670	4632
Бяла, област Русе	8258	3340	11598
Ветово	7054	5010	12064
Две могили	4442	5010	9452
Иваново	5724	1670	7394
Русе	51334	33400	84734
Сливо поле	4894	3340	8234
Ценово	5622	6680	12302
Алфатар	1640	1670	3310
Главиница	3676	1670	5346
Дулово	15105	10020	25125
Кайнарджа	7055	1670	8725
Силистра	20246	16700	36946
Ситово	6161	3340	9501
Тутракан	6930	5010	11940
Котел	12665	11690	24355
Нова Загора	22747	33400	56147
Сливен	55509	46760	102269
Твърдица	8689	10020	18709
Баните	3258	1670	4928
Борино	3112	3340	6452
Девин	6516	8350	14866
Доспат	12523	11690	24213
Златоград	8560	10020	18580
Мадан	9775	8350	18125
Неделино	2213	3340	5553
Рудозем	5593	11690	17283
Смолян	24293	21710	46003
Чепеларе	7295	5010	12305
Столична	284363	332330	616693
Антон	1915	1670	3585
Божурище	2860	3340	6200

Община	Средства за директори на общински училища, центрове за специална образователна подкрепа по чл. 50, ал. 1, т. 5 от ЗПУО, центрове за подкрепа за личностно развитие по чл. 49, ал. 3 и 4 от ЗПУО, оценявани съгласно чл. 27, ал. 4, т. 1 от Наредба № 4 за нормиране и заплащане на труда (в лв.)	Средства за директори на детски градини и на центрове за подкрепа за личностно развитие, оценявани съгласно чл. 27, ал. 4, т. 5 от Наредба № 4 за нормиране и заплащане на труда (в лв.)	Всичко средства за община (в лв.)
Ботевград	14591	20040	34631
Годеч	0	1670	1670
Горна Малина	3612	1670	5282
Долна баня	3612	1670	5282
Драгоман	1842	1670	3512
Елин Пелин	18033	18370	36403
Етрополе	7198	5010	12208
Златица	3611	1670	5281
Ихтиман	7490	6680	14170
Копривщица	2085	1670	3755
Костенец	9380	5010	14390
Костинброд	8726	6680	15406
Мирково	1842	1670	3512
Пирдоп	3248	1670	4918
Правец	9574	6680	16254
Самоков	20602	8350	28952
Своге	13139	18370	31509
Сливница	4896	3340	8236
Чавдар	1963	1670	3633
Челопеч	1866	1670	3536
Братя Даскалови	8940	10020	18960
Гурково	3653	1670	5323
Гълъбово	10158	3340	13498
Казанлък	34131	23380	57511
Мъглиж	10335	6680	17015
Николаево	5984	1670	7654
Опан	1844	1670	3514
Павел баня	11238	16700	27938
Раднево	8489	10020	18509
Стара Загора	62140	48430	110570
Чирпан	12314	8350	20664
Антоново	5485	1670	7155
Омуртаг	14326	3340	17666
Опака	5418	1670	7088
Попово	19857	6680	26537
Търговище	21424	21710	43134
Димитровград	22294	11690	33984
Ивайловград	5808	3340	9148
Любимец	7356	1670	9026
Маджарово	1852	1670	3522
Минерални бани	3779	1670	5449
Свиленград	9360	8350	17710
Симеоновград	5378	3340	8718
Стамболово	5985	1670	7655
Тополовград	7761	1670	9431

Община	Средства за директори на общински училища, центрове за специална образователна подкрепа по чл. 50, ал. 1, т. 5 от ЗПУО, центрове за подкрепа за личностно развитие по чл. 49, ал. 3 и 4 от ЗПУО, оценявани съгласно чл. 27, ал. 4, т. 1 от Наредба № 4 за нормиране и заплащане на труда (в лв.)	Средства за директори на детски градини и на центрове за подкрепа за личностно развитие, оценявани съгласно чл. 27, ал. 4, т. 5 от Наредба № 4 за нормиране и заплащане на труда (в лв.)	Всичко средства за община (в лв.)
Харманли	12631	5010	17641
Хасково	34089	20040	54129
Велики Преслав	5525	10020	15545
Венец	5125	10020	15145
Върбица	6850	16700	23550
Каолиново	9950	25050	35000
Каспичан	5794	11690	17484
Никола Козлево	7275	11690	18965
Нови пазар	12850	16700	29550
Смядово	4550	5010	9560
Хитрино	1575	8350	9925
Шумен	39700	50100	89800
Болярово	3368	1670	5038
Елхово	8421	5010	13431
Стралджа	4767	3340	8107
„Тунджа“	15183	10020	25203
Ямбол	29484	16700	46184
Всичко общини	3254586	2979032	6233618

7252

ПОСТАНОВЛЕНИЕ № 385 ОТ 7 НОЕМВРИ 2024 Г.

за одобряване на допълнителни трансфери по бюджетите на общините за 2024 г. за изпълнение на дейности по национални програми, одобрени с Решение № 295 на Министерския съвет от 2024 г.

МИНИСТЕРСКИЯТ СЪВЕТ ПОСТАНОВИ:

Чл. 1. (1) Одобрява допълнителни трансфери в размер 2 407 973 лв. по бюджетите на общините за 2024 г. за финансово осигуряване на дейности по: Национална програма „Ученически олимпиади и състезания“, модул 2 „Осигуряване на обучение на талантиливи ученици за участие в ученическите олимпиади“ – 1 356 712 лв., Национална програма „Осигуряване на съвременна, сигурна и достъпна образователна среда“, модул 2 „Подкрепа на децата и учениците за работа в ЦПЛР по чл. 49, ал. 1, т. 1 и 2, ал. 3, изпълняващи дейности по кариерно ориентиране и консултиране, и ал. 4 от ЗПУО и в НДД“ – 970 320 лв., и Национална програма „Изучаване и съхраняване на традициите и историята на българската армия“, модул 1 „Разработване на училищни проекти, свърза-

ни с изследване на историческото минало на българската армия“ – 80 941 лв., разпределени съгласно приложението.

(2) Допълнителните трансфери по ал. 1 да се осигурят за сметка на намаляване на утвърдените разходи по „Политика в областта на всеобхватното, достъпно и качествено предучилищно и училищно образование. Учене през целия живот“, бюджетна програма „Осигуряване на качеството в системата на предучилищното и училищното образование“, по бюджета на Министерството на образованието и науката за 2024 г.

(3) Допълнителните трансфери се предоставят по бюджетите на общините от централния бюджет под формата на обща субсидия за делегираните от държавата дейности за сметка на намаляване на бюджетното взаимоотношение на централния бюджет с бюджета на Министерството на образованието и науката за 2024 г.

Чл. 2. Със сумата по чл. 1, ал. 1 да се намалят показателите по чл. 16, ал. 3 от Закона за държавния бюджет на Република България за 2024 г.

Чл. 3. Министърът на образованието и науката да извърши съответните промени по бюджета на Министерството на образованието

и науката за 2024 г. и да уведоми министъра на финансите.

Чл. 4. Министърът на финансите да извърши налагащите се промени по централния бюджет, включително по бюджетните взаимоотношения на общините с централния бюджет за 2024 г.

Заклучителни разпоредби

§ 1. Постановлението се приема на основание чл. 55а и чл. 109, ал. 3 от Закона за публичните финанси във връзка с чл. 280, ал. 3, т. 4 от Закона за предучилищното и училищното образование и т. 2 и 3 от Реше-

ние № 295 на Министерския съвет от 2024 г. за одобряване на национални програми за развитие на образованието.

§ 2. Изпълнението на постановлението се възлага на министъра на образованието и науката и на кметовете на съответните общини.

§ 3. Постановлението влиза в сила от деня на обнародването му в „Държавен вестник“.

Министър-председател:

Димитър Главчев

Главен секретар на Министерския съвет:

Габриела Козарева

Приложение
към чл. 1, ал. 1

Разпределение на допълнителните трансфери по общини

Община	Област	НП „Ученически олимпиади и състезания“	НП „Осигуряване на съвременна, сигурна и достъпна образователна среда“	НП „Изучаване и съхраняване на традициите и историята на българската армия“	Общо (в лв.)
Банско	Благоевград			2 000	2 000
Благоевград	Благоевград	26 000	18 980	2 000	46 980
Гоце Делчев	Благоевград	11 050		1 375	12 425
Сандански	Благоевград	650			650
Кресна	Благоевград	650		1 940	2 590
Хаджидимово	Благоевград	2 600			2 600
Бургас	Бургас	143 000	35 000	2 000	180 000
Карнобат	Бургас	650			650
Несебър	Бургас	2 600			2 600
Средец	Бургас		19 970		19 970
Сунгурларе	Бургас		18 926		18 926
Велико Търново	Велико Търново	29 250	16 912		46 162
Горна Оряховица	Велико Търново			2 000	2 000
Полски Тръмбеш	Велико Търново	2 600			2 600
Варна	Варна	148 200	40 000		188 200
Дългопол	Варна			1 871	1 871
Брегово	Видин	650			650
Видин	Видин	7 800	12 600	2 000	22 400
Ружинци	Видин			1 950	1 950
Бяла Слатина	Враца	650			650
Враца	Враца	25 350	19 969	2 000	47 319
Мездра	Враца		19 519	2 000	21 519
Габрово	Габрово	17 550	20 000		37 550
Севлиево	Габрово	650			650
Балчик	Добрич	650			650
Генерал Тошево	Добрич			2 000	2 000
Добрич	Добрич	16 250		3 990	20 240
Тервел	Добрич		19 989		19 989
Ардино	Кърджали	1 300	19 815		21 115
Джебел	Кърджали		19 935		19 935

Община	Област	НП „Ученически олимпиади и състезания“	НП „Осигуряване на съвременна, сигурна и достъпна образователна среда“	НП „Изучаване и съхраняване на традициите и историята на българската армия“	Общо (в лв.)
Кърджали	Кърджали	26 650	19 990		46 640
Момчилград	Кърджали	650			650
Крумовград	Кърджали		19 995		19 995
Дупница	Кюстендил	7 150			7 150
Кюстендил	Кюстендил	14 950			14 950
Ловеч	Ловеч	25 350	20 000	4 000	49 350
Троян	Ловеч		20 000		20 000
Вършец	Монтана			1 990	1 990
Георги Дамяново	Монтана			1 813	1 813
Монтана	Монтана	7 150	19 951		27 101
Велинград	Пазарджик		19 313		19 313
Пазарджик	Пазарджик	21 450	35 000		56 450
Панагюрище	Пазарджик	1 950			1 950
Ракитово	Пазарджик			2 000	2 000
Стрелча	Пазарджик			2 000	2 000
Перник	Перник	3 250	34 975		38 225
Радомир	Перник		20 000		20 000
Белене	Плевен		19 975		19 975
Плевен	Плевен	30 550	22 000		52 550
Първомай	Пловдив	3 250			3 250
Пловдив	Пловдив	105 625	19 768	5 557	130 950
Стамболийски	Пловдив		19 990		19 990
Лозница	Разград		20 000		20 000
Разград	Разград	9 100	52 608		61 708
Две могили	Русе		20 000		20 000
Русе	Русе	42 900	14 910	2 000	59 810
Дулово	Силистра			2 000	2 000
Силистра	Силистра	18 200	34 912		53 112
Тутракан	Силистра	650			650
Нова Загора	Сливен	650		2 000	2 650
Сливен	Сливен	20 150	54 995	2 000	77 145
Златоград	Смолян	2 600	20 000		22 600
Мадан	Смолян	1 300		1 996	3 296
Неделино	Смолян			2 000	2 000
Смолян	Смолян	4 550	28 503		33 053
Столична	София-град	389 187	31 968	9 408	430 563
Ботевград	София област	1 300			1 300
Златица	София област	2 600			2 600
Костенец	София област	4 550			4 550
Костинброд	София област	2 600			2 600
Пирдоп	София област	3 250			3 250
Самоков	София област	1 300		1 960	3 260
Сливница	София област			2 000	2 000
Чавдар	София област	650			650
Гълъбово	Стара Загора			1 781	1 781

Община	Област	НП „Ученически олимпиади и състезания“	НП „Осигуряване на съвременна, сигурна и достъпна образователна среда“	НП „Изучаване и съхраняване на традициите и историята на българската армия“	Общо (в лв.)
Казанлък	Стара Загора	24 050	20 000	3 365	47 415
Стара Загора	Стара Загора	27 950	19 985		47 935
Попово	Търговище			1 945	1 945
Търговище	Търговище	5 850	14 920		20 770
Хасково	Хасково	22 750	15 000		37 750
Димитровград	Хасково	11 700			11 700
Ивайловград	Хасково	1 300			1 300
Свиленград	Хасково	1 300			1 300
Шумен	Шумен	53 950	15 000	2 000	70 950
Елхово	Ямбол	1 300			1 300
Ямбол	Ямбол	14 950	34 947	2 000	51 897
ОБЩО		1 356 712	970 320	80 941	2 407 973

7253

ПОСТАНОВЛЕНИЕ № 386 ОТ 7 НОЕМВРИ 2024 Г.

за одобряване на допълнителни разходи/трансфери за 2024 г. за финансово осигуряване на дейности по Национална програма „Заедно в изкуствата и в спорта“, одобрена с Решение № 295 на Министерския съвет от 2024 г.

МИНИСТЕРСКИЯТ СЪВЕТ ПОСТАНОВИ:

Чл. 1. (1) Одобрява допълнителни разходи/трансфери за 2024 г. в размер 22 889 515 лв. за финансово осигуряване на дейности по Национална програма „Заедно в изкуствата и в спорта“.

(2) Средствата по ал. 1 се разпределят, както следва:

1. допълнителни трансфери за 2024 г. по бюджетите на общините в размер 20 383 192 лв., разпределени съгласно приложението;

2. допълнителни разходи/трансфери за 2024 г. по бюджета на Министерството на образованието и науката – 2 341 486 лв., в т. ч. 25 677 лв. за трансфер на Техническият университет – София;

3. допълнителни разходи за 2024 г. по бюджета на Министерството на културата – 143 357 лв.;

4. допълнителни разходи за 2024 г. по бюджета на Министерството на младежта и спорта – 21 480 лв.

Чл. 2. Средствата по чл. 1, ал. 1 да се осигурят за сметка на предвидените средства по централния бюджет за 2024 г. за изпълнение на политики по чл. 1, ал. 5, т. 2.1 от Закона за държавния бюджет на Република България за 2024 г.

Чл. 3. Допълнителните трансфери по чл. 1, ал. 2, т. 1 се предоставят по бюджетите на общините от централния бюджет под формата на обща субсидия за делегираните от държавата дейности.

Чл. 4. (1) Със сумата 2 315 809 лв. да се увеличат разходите по „Политика в областта на всеобхватното, достъпно и качествено предучилищно и училищно образование. Учене през целия живот“, бюджетна програма „Развитие на способностите на децата и учениците“, по бюджета на Министерството на образованието и науката за 2024 г., в т. ч. 47 700 лв. разходи за персонал.

(2) Със сумата 2 268 109 да се увеличат показателите по чл. 16, ал. 3 от Закона за държавния бюджет на Република България за 2024 г.

Чл. 5. (1) Със сумата по чл. 1, ал. 2, т. 3 да се увеличат разходите по „Политика в областта на създаване и популяризиране на съвременно изкуство в страната и чужбина и достъп до качествено художествено образование“, бюджетна програма „Обучение на кадри в областта на изкуството и културата“, по бюджета на Министерството на културата за 2024 г.

(2) Със сумата по чл. 1, ал. 2, т. 3 да се увеличат показателите по чл. 17, ал. 3 от Закона за държавния бюджет на Република България за 2024 г.

Чл. 6. (1) Със сумата по чл. 1, ал. 2, т. 4 да се увеличат разходите по „Политика в областта на спорта за учащи и спорта в свободното време“, бюджетна програма „Спорт за учащи“, по бюджета на Министерството на младежта и спорта за 2024 г.

(2) Със сумата по чл. 1, ал. 2, т. 4 да се увеличат показателите по чл. 27, ал. 3 от

Закона за държавния бюджет на Република България за 2024 г.

Чл. 7. Министърът на образованието и науката, министърът на културата и министърът на младежта и спорта да извършат съответните промени по бюджетите си за 2024 г. и да уведомят министъра на финансите.

Чл. 8. Министърът на финансите да извърши налагащите се промени по централния бюджет, включително по бюджетните взаимоотношения на общините с централния бюджет за 2024 г.

Заключителни разпоредби

§ 1. Постановлението се приема на основание чл. 55а и чл. 109, ал. 3 от Закона за публичните финанси във връзка с чл. 1,

ал. 5, т. 2.1 от Закона за държавния бюджет на Република България за 2024 г. и т. 3 от Решение № 295 на Министерския съвет от 2024 г. за одобряване на национални програми за развитие на образованието.

§ 2. Изпълнението на постановлението се възлага на министъра на образованието и науката, министъра на културата, министъра на младежта и спорта и на кметовете на съответните общини.

§ 3. Постановлението влиза в сила от деня на обнародването му в „Държавен вестник“.

Министър-председател:

Димитър Главчев

Главен секретар на Министерския съвет:

Габриела Козарева

Приложение

към чл. 1, ал. 2, т. 1

Разпределение на допълнителните трансфери за финансово осигуряване на дейности по Национална програма „Заедно в изкуствата и в спорта“

Община	Област	Модул 1 „Изкуства“	Модул 2 „Спорт“	Общо (в лв.)
Банско	Благоевград	31 658	33 457	65 115
Белица	Благоевград	9 787	4 980	14 767
Благоевград	Благоевград	159 508	122 119	281 627
Гоце Делчев	Благоевград	64 292	76 366	140 658
Гърмен	Благоевград	43 172	52 885	96 057
Кресна	Благоевград	10 800	6 700	17 500
Петрич	Благоевград	75 566	90 124	165 690
Разлог	Благоевград	55 079	31 470	86 549
Сандански	Благоевград	59 423	33 728	93 151
Сатовча	Благоевград	31 218	35 758	66 976
Симитли	Благоевград	17 086	17 358	34 444
Струмяни	Благоевград	6 915	7 082	13 997
Хаджидимово	Благоевград	27 533	23 335	50 868
Якоруда	Благоевград	14 532	11 533	26 065
Айтос	Бургас	63 979	44 962	108 941
Бургас	Бургас	486 251	417 710	903 961
Камено	Бургас	19 811	6 907	26 718
Карнобат	Бургас	61 343	63 983	125 326
Несебър	Бургас	56 058	56 088	112 146
Поморие	Бургас	67 218	43 900	111 118
Приморско	Бургас	10 783	18 341	29 124
Руен	Бургас	66 165	70 542	136 707
Созопол	Бургас	42 265	30 687	72 952
Средец	Бургас	29 136	12 061	41 197
Сунгурларе	Бургас	37 125	27 043	64 168
Царево	Бургас	25 550	19 102	44 652
Аврен	Варна	20 433	10 191	30 624

Община	Област	Модул 1 „Изкуства“	Модул 2 „Спорт“	Общо (в лв.)
Аксаково	Варна	16 091	4 600	20 691
Белослав	Варна	5 974	7 478	13 452
Бяла	Варна	7 817	7 626	15 443
Варна	Варна	365 916	284 707	650 623
Ветрино	Варна	8 289	8 909	17 198
Вълчи дол	Варна	29 345	24 682	54 027
Долни чифлик	Варна	36 851	34 044	70 895
Дългопол	Варна	37 033	34 537	71 570
Провадия	Варна	46 477	21 733	68 210
Суворово	Варна	30 315	31 383	61 698
Велико Търново	Велико Търново	125 541	94 613	220 154
Горна Оряховица	Велико Търново	52 180	24 896	77 076
Елена	Велико Търново	14 917	10 950	25 867
Златарица	Велико Търново	9 880	8 282	18 162
Лясковец	Велико Търново	26 461	23 263	49 724
Павликени	Велико Търново	41 782	36 172	77 954
Полски Тръмбеш	Велико Търново	16 880	10 502	27 382
Свищов	Велико Търново	28 952	18 052	47 004
Стражица	Велико Търново	3 000	12 790	15 790
Сухиндол	Велико Търново	4 780	0	4 780
Белоградчик	Видин	8 497	7 100	15 597
Бойница	Видин	2 997	2 500	5 497
Брегово	Видин	10 800	9 200	20 000
Видин	Видин	90 379	78 755	169 134
Грамада	Видин	10 748	0	10 748
Димово	Видин	2 960	2 495	5 455
Кула	Видин	10 747	4 600	15 347
Макреш	Видин	5 385	3 790	9 175
Ново село	Видин	10 667	2 100	12 767
Ружинци	Видин	10 768	9 166	19 934
Борован	Враца	13 130	13 084	26 214
Бяла Слатина	Враца	62 885	61 362	124 247
Враца	Враца	104 331	68 025	172 356
Козлодуй	Враца	29 522	25 838	55 360
Криводол	Враца	17 525	16 667	34 192
Мездра	Враца	50 503	39 005	89 508
Мизия	Враца	18 254	4 718	22 972
Оряхово	Враца	7 261	12 637	19 898
Хайредин	Враца	10 034	13 574	23 608
Габрово	Габрово	52 666	61 330	113 996
Севлиево	Габрово	68 726	36 536	105 262
Трявна	Габрово	18 572	13 409	31 981
Балчик	Добрич	24 186	22 307	46 493
Генерал Тошево	Добрич	33 420	16 125	49 545
Добрич	Добрич	140 260	120 135	260 395
Добричка	Добрич	83 474	27 193	110 667
Каварна	Добрич	20 911	19 434	40 345

Община	Област	Модул 1 „Изкуства“	Модул 2 „Спорт“	Общо (в лв.)
Крушари	Добрич	11 289	5 888	17 177
Тервел	Добрич	4 864	1 024	5 888
Шабла	Добрич	816	767	1 583
Ардино	Кърджали	13 266	6 591	19 857
Джебел	Кърджали	8 333	11 649	19 982
Кирково	Кърджали	24 666	22 652	47 318
Крумовград	Кърджали	53 320	26 384	79 704
Кърджали	Кърджали	128 310	95 005	223 315
Момчилград	Кърджали	25 353	23 203	48 556
Черноочене	Кърджали	9 000	11 645	20 645
Бобов дол	Кюстендил	7 926	6 719	14 645
Дупница	Кюстендил	92 388	66 261	158 649
Кочериново	Кюстендил	2 476	4 910	7 386
Кюстендил	Кюстендил	64 559	55 611	120 170
Рила	Кюстендил	3 427	9 020	12 447
Сапарева баня	Кюстендил	15 805	13 800	29 605
Ловеч	Ловеч	92 490	59 869	152 359
Луковит	Ловеч	43 951	44 904	88 855
Тетевен	Ловеч	17 724	11 668	29 392
Троян	Ловеч	53 843	26 654	80 497
Угърчин	Ловеч	8 528	5 770	14 298
Ябланица	Ловеч	30 852	21 956	52 808
Берковица	Монтана	28 827	36 495	65 322
Бойчиновци	Монтана	13 753	11 410	25 163
Брусарци	Монтана	6 000	9 183	15 183
Вълчедръм	Монтана	28 613	17 330	45 943
Вършец	Монтана	14 923	13 740	28 663
Георги Дамяново	Монтана	3 000	5 000	8 000
Лом	Монтана	53 219	33 030	86 249
Медковец	Монтана	8 136	6 382	14 518
Монтана	Монтана	65 739	57 578	123 317
Чипровци	Монтана	3 272	2 743	6 015
Якимово	Монтана	2 366	4 593	6 959
Батак	Пазарджик	6 999	5 000	11 999
Белово	Пазарджик	3 869	3 785	7 654
Брацигово	Пазарджик	7 501	5 000	12 501
Велинград	Пазарджик	101 567	58 232	159 799
Лесичово	Пазарджик	15 119	18 026	33 145
Пазарджик	Пазарджик	205 819	141 180	346 999
Панагюрище	Пазарджик	36 863	24 895	61 758
Пещера	Пазарджик	20 986	16 530	37 516
Ракитово	Пазарджик	28 878	22 826	51 704
Септември	Пазарджик	26 787	22 431	49 218
Стрелча	Пазарджик	15 463	17 607	33 070
Сърница	Пазарджик	10 705	9 166	19 871
Земен	Перник	5 065	0	5 065
Перник	Перник	169 641	110 832	280 473

Община	Област	Модул 1 „Изкуства“	Модул 2 „Спорт“	Общо (в лв.)
Радомир	Перник	30 288	12 858	43 146
Белене	Плевен	10 793	7 941	18 734
Гулянци	Плевен	18 431	6 300	24 731
Долна Митрополия	Плевен	25 837	14 153	39 990
Долни Дъбник	Плевен	40 427	34 362	74 789
Искър	Плевен	5 396	7 317	12 713
Кнежа	Плевен	7 840	13 152	20 992
Левски	Плевен	1 332	2 574	3 906
Никопол	Плевен	7 700	925	8 625
Плевен	Плевен	202 485	164 373	366 858
Пордим	Плевен	8 218	10 084	18 302
Червен бряг	Плевен	49 570	45 773	95 343
Асеновград	Пловдив	87 054	59 752	146 806
Брезово	Пловдив	8 260	19 395	27 655
Калояново	Пловдив	16 296	18 316	34 612
Карлово	Пловдив	73 919	39 728	113 647
Кричим	Пловдив	23 157	19 879	43 036
Куклен	Пловдив	5 387	4 600	9 987
„Марица“	Пловдив	84 433	70 964	155 397
Перущица	Пловдив	14 653	13 651	28 304
Пловдив	Пловдив	402 861	372 498	775 359
Първомай	Пловдив	39 174	25 638	64 812
Раковски	Пловдив	70 457	62 592	133 049
„Родопи“	Пловдив	66 497	39 832	106 329
Садово	Пловдив	64 289	39 642	103 931
Сопот	Пловдив	19 452	13 389	32 841
Стамболийски	Пловдив	52 540	36 460	89 000
Съединение	Пловдив	15 529	13 671	29 200
Хисаря	Пловдив	38 167	43 317	81 484
Завет	Разград	4 068	6 739	10 807
Исперих	Разград	43 800	43 810	87 610
Кубрат	Разград	15 102	19 406	34 508
Лозница	Разград	21 556	15 850	37 406
Разград	Разград	105 932	84 672	190 604
Самуил	Разград	10 560	8 310	18 870
Цар Калоян	Разград	7 736	9 200	16 936
Бяла	Русе	41 385	26 645	68 030
Ветово	Русе	11 971	9 986	21 957
Две могили	Русе	0	9 195	9 195
Иваново	Русе	10 797	9 142	19 939
Русе	Русе	220 577	172 114	392 691
Сливо поле	Русе	3 880	4 976	8 856
Алфатар	Силистра	10 665	8 198	18 863
Главиница	Силистра	19 171	9 942	29 113
Дулово	Силистра	55 194	25 513	80 707
Кайнарджа	Силистра	28 670	7 528	36 198
Силистра	Силистра	60 707	50 599	111 306

Община	Област	Модул 1 „Изкуства“	Модул 2 „Спорт“	Общо (в лв.)
Ситово	Силистра	23 818	10 976	34 794
Тутракан	Силистра	44 998	35 706	80 704
Котел	Сливен	14 699	6 901	21 600
Нова Загора	Сливен	37 214	33 722	70 936
Сливен	Сливен	230 100	196 681	426 781
Твърдица	Сливен	30 183	24 851	55 034
Баните	Смолян	10 800	7 500	18 300
Борино	Смолян	10 459	8 929	19 388
Девин	Смолян	34 986	14 805	49 791
Доспат	Смолян	32 593	26 571	59 164
Златоград	Смолян	15 546	11 605	27 151
Мадан	Смолян	35 231	23 885	59 116
Неделино	Смолян	8 960	7 960	16 920
Рудозем	Смолян	25 657	23 535	49 192
Смолян	Смолян	111 058	85 447	196 505
Чепеларе	Смолян	5 546	1 470	7 016
Столична	София-град	1 323 073	1 037 823	2 360 896
Антон	София област	3 748	4 308	8 056
Божурище	София област	6 000	0	6 000
Ботевград	София област	51 790	33 752	85 542
Горна Малина	София област	8 917	15 034	23 951
Долна баня	София област	19 800	11 680	31 480
Елин Пелин	София област	57 030	36 799	93 829
Етрополе	София област	20 616	18 607	39 223
Златица	София област	16 200	13 800	30 000
Ихтиман	София област	29 837	34 688	64 525
Копривщица	София област	10 674	8 714	19 388
Костенец	София област	43 941	39 042	82 983
Костинброд	София област	38 938	28 418	67 356
Мирково	София област	7 449	0	7 449
Пирдоп	София област	10 800	8 072	18 872
Правец	София област	26 174	27 189	53 363
Самоков	София област	83 607	57 267	140 874
Своге	София област	47 131	34 605	81 736
Сливница	София област	22 055	13 037	35 092
Чавдар	София област	5 400	2 500	7 900
Братя Даскалови	Стара Загора	23 120	6 376	29 496
Гурково	Стара Загора	13 316	10 675	23 991
Гълъбово	Стара Загора	43 285	32 144	75 429
Казанлък	Стара Загора	105 741	74 762	180 503
Мъглиж	Стара Загора	26 331	11 795	38 126
Николаево	Стара Загора	8 067	12 531	20 598
Опан	Стара Загора	0	1 018	1 018
Павел баня	Стара Загора	28 629	18 213	46 842
Раднево	Стара Загора	26 255	18 772	45 027
Стара Загора	Стара Загора	226 286	197 624	423 910
Чирпан	Стара Загора	80 041	50 249	130 290

Община	Област	Модул 1 „Изкуства“	Модул 2 „Спорт“	Общо (в лв.)
Антоново	Търговище	10 800	8 565	19 365
Омуртаг	Търговище	62 221	50 110	112 331
Опака	Търговище	16 200	13 800	30 000
Попово	Търговище	85 367	63 238	148 605
Търговище	Търговище	141 972	113 746	255 718
Димитровград	Хасково	69 830	55 514	125 344
Любимец	Хасково	26 054	18 394	44 448
Маджарово	Хасково	10 601	9 062	19 663
Минерални бани	Хасково	9 413	8 138	17 551
Свиленград	Хасково	43 222	30 425	73 647
Симеоновград	Хасково	27 753	14 720	42 473
Стамболово	Хасково	21 170	9 177	30 347
Тополовград	Хасково	18 043	14 779	32 822
Харманли	Хасково	50 217	35 148	85 365
Хасково	Хасково	121 221	93 978	215 199
Велики Преслав	Шумен	20 588	16 802	37 390
Венец	Шумен	10 647	7 399	18 046
Върбица	Шумен	25 980	22 968	48 948
Каолиново	Шумен	6 000	5 000	11 000
Каспичан	Шумен	23 726	18 205	41 931
Никола Козлево	Шумен	6 927	0	6 927
Нови пазар	Шумен	44 640	24 803	69 443
Хитрино	Шумен	9 962	6 880	16 842
Шумен	Шумен	142 537	115 787	258 324
Елхово	Ямбол	9 551	10 320	19 871
Стралджа	Ямбол	19 011	18 298	37 309
„Тунджа“	Ямбол	13 120	21 109	34 229
Ямбол	Ямбол	116 627	89 385	206 012
ОБЩО		11 428 783	8 954 409	20 383 192

7254

ПОСТАНОВЛЕНИЕ № 387 ОТ 7 НОЕМВРИ 2024 Г.

за изменение и допълнение на Устройствения правилник на Агенцията за ядрено регулиране, приет с Постановление № 278 на Министерския съвет от 2013 г. (обн., ДВ, бр. 107 от 2013 г.; изм. и доп., бр. 5 от 2016 г., бр. 102 от 2017 г., бр. 36 от 2019 г., бр. 12 от 2021 г. и бр. 105 от 2023 г.)

МИНИСТЕРСКИЯТ СЪВЕТ ПОСТАНОВИ:

§ 1. В чл. 12, ал. 2 се правят следните изменения и допълнения:

1. Създава се нова т. 2:

„2. отговаря за планирането и отчетността при изпълнение на целите на администрацията по чл. 33а от Закона за администрацията;“.

2. Досегашните т. 2 – 11 стават съответно т. 3 – 12.

§ 2. В чл. 18, ал. 2 се създава т. 1а:

„1а. подготвя издаването, мотивите за отказ и изменението на заповеди по чл. 37в, ал. 2 от ЗБИЯЕ;“.

§ 3. В чл. 19, ал. 2 се създава т. 1а:

„1а. извършва преглед на представените документи във връзка с издаване на заповеди по чл. 37в, ал. 2 от ЗБИЯЕ и оценява тяхното съответствие с установените изисквания;“.

§ 4. В чл. 20, ал. 2 се създава т. 1а:

„1а. участва в прегледа и оценката на представените документи във връзка с издаването на заповеди по чл. 37в, ал. 2 от ЗБИЯЕ в рамките на своята компетентност;“.

Заклучителна разпоредба

§ 5. Постановлението влиза в сила от деня на обнародването му в „Държавен вестник“.

Министър-председател:

Димитър Главчев

Главен секретар на Министерския съвет:

Габриела Козарева

7255

**ПОСТАНОВЛЕНИЕ № 388
ОТ 7 НОЕМВРИ 2024 Г.**

за одобряване на вътрешнокомпенсирани промени на утвърдените разходи по бюджета на Агенцията за ядрено регулиране за 2024 г.

**МИНИСТЕРСКИЯТ СЪВЕТ
ПОСТАНОВИ:**

Чл. 1. Одобрява вътрешнокомпенсирани промени на утвърдените разходи в рамките на функционална област „Регулация на ядрената безопасност и радиационната защита на Република България“, бюджетна програма „Регулиране и контрол на ядрената безопасност и радиационната защита на Република България“, по бюджета на Агенцията за ядрено регулиране за 2024 г., както следва:

1. увеличава утвърдените разходи по функционална област „Регулация на ядрената безопасност и радиационната защита на Република България“, бюджетна програма „Регулиране и контрол на ядрената безопасност и радиационната защита на Република България“, с 300 000 лв., в т.ч. по показател „Персонал“ с 300 000 лв.;

2. намалява утвърдените разходи по функционална област „Регулация на ядрената безопасност и радиационната защита на Република България“, бюджетна програма „Регулиране и контрол на ядрената безопасност и радиационната защита на Република България“, с 300 000 лв., в т.ч. по показател „Издръжка и други текущи разходи“ с 300 000 лв.

Чл. 2. Със сумата 300 000 лв. да се намалят утвърдените показатели по чл. 41, ал. 3 от Закона за държавния бюджет на Република България за 2024 г.

Чл. 3. Председателят на Агенцията за ядрено регулиране да извърши съответните промени по бюджета на Агенцията за ядрено регулиране за 2024 г. и да уведоми министъра на финансите.

Допълнителна разпоредба

§ 1. (1) В рамките на одобрените в чл. 1 вътрешнокомпенсирани промени на утвърдените разходи по функционална област „Регулация на ядрената безопасност и радиационната защита на Република България“, бюджетна програма „Регулиране и контрол на ядрената безопасност и радиационната защита на Република България“, по бюджета на Агенцията за ядрено регулиране за 2024 г. с акт на председателя на Агенцията за ядрено регулиране се определя еднократно нов размер на индивидуалните основни месечни заплати на служителите в Агенцията за ядрено регулиране считано от 1 октомври 2024 г.

(2) Еднократното определяне на нов размер на индивидуалните основни месечни заплати по ал. 1 се извършва въз основа на утвърдена от председателя на Агенцията за ядрено регулиране Методика за преодоляване на дисбалансите във възнагражденията на служителите в Агенцията за ядрено регулиране.

Заклучителни разпоредби

§ 2. Постановлението се приема на основание чл. 109, ал. 1 и 2 от Закона за публичните финанси.

§ 3. Постановлението влиза в сила от деня на обнародването му в „Държавен вестник“.

§ 4. Изпълнението на постановлението се възлага на председателя на Агенцията за ядрено регулиране.

Министър-председател:
Димитър Главчев

Главен секретар на Министерския съвет:
Габриела Козарева

7256

**ПОСТАНОВЛЕНИЕ № 389
ОТ 7 НОЕМВРИ 2024 Г.**

за изменение и допълнение на нормативни актове на Министерския съвет

**МИНИСТЕРСКИЯТ СЪВЕТ
ПОСТАНОВИ:**

§ 1. В Наредбата за условията и реда за извършване на посредническа дейност по наемане на работа, приета с Постановление № 107 на Министерския съвет от 2003 г. (обн., ДВ, бр. 49 от 2003 г.; изм. и доп., бр. 52 от 2006 г., бр. 22 от 2010 г.; изм. с Решение № 12614 от 27.10.2010 г. на ВАС на РБ – бр. 88 от 2010 г.; изм. и доп., бр. 50 от 2011 г., бр. 83 от 2013 г., бр. 82 от 2014 г., бр. 101 от 2016 г., бр. 78 от 2017 г. и бр. 89 от 2019 г.), се правят следните изменения и допълнения:

1. В чл. 5, т. 1 и 2 думата „упълномощено“ се заменя с „оправомощено“.

2. В чл. 6, ал. 2 след думата „регистъра“ се добавя „по чл. 25а, ал. 1 от Закона за насърчване на заетостта (ЗНЗ), наричан по-нататък „регистъра“.

3. В чл. 7:

а) досегашният текст става ал. 1 и в нея думите „представяне в Агенцията по заетостта на писмено заявление по образец съгласно приложение № 1, съответно приложение № 1а“ се заменят с „подаване към Агенцията по заетостта на заявление по електронен път за вписване в регистъра“;

б) създава се ал. 2:

„(2) Заявлението по ал. 1 се подписва с квалифициран електронен подпис по смисъла на Закона за електронния документ и електронните удостоверителни услуги, освен в случаите по чл. 22, ал. 6 от Закона за електронното управление.“

4. В чл. 8:

а) в ал. 1:

аа) точка 5 се отменя;

аб) точка 6 се изменя така:

„б. списък с данни за физическото лице или за представляващия юридическото лице по чл. 3 и за наетите лица, които ще извършват посредническа дейност по наемане на работа, който съдържа ЕГН, номер, дата и издател на диплома за придобито в Република България

образование или номер, дата и издател на документ за признаване на придобито в чужбина образование – за дипломите за завършено висше образование, издадени след 1 януари 2012 г., и за дипломите за завършено средно образование, издадени след 1 януари 2007 г.; в останалите случаи лицата представят копие от съответните документи, в т.ч. заверени с квалифициран електронен подпис електронни образци на документи на хартиен носител“;

вв) в т. 7 думите „нотариално заверени“ се заличават, а накрая се поставя запетая и се добавя „в т.ч. заверени с квалифициран електронен подпис електронни образци на документи на хартиен носител“;

б) в ал. 3:

аа) в т. 1 в началото се добавя „копия на“, а накрая се поставя запетая и се добавя „в т.ч. заверени с квалифициран електронен подпис образци на документи на хартиен носител“;

бб) в т. 2 след думите „Конфедерация Швейцария“ се поставя запетая и се добавя „в т.ч. заверени с квалифициран електронен подпис образци на документи на хартиен носител“;

вв) точка 3 се отменя.

5. В чл. 9:

а) в ал. 1 думата „упълномощено“ се заменя с „оправомощено“;

б) в ал. 2 думата „писмено“ се заменя с „чрез индивидуалния му профил в регистъра“;

в) в ал. 3 думите „представяне на поправените документи“ се заменят с „отстраняване на непълнотите и/или неточностите“;

г) в ал. 4 думата „писмено“ се заменя с „чрез индивидуалния му профил в регистъра“.

6. В чл. 10:

а) в ал. 1 думата „упълномощено“ се заменя с „оправомощено“;

б) в ал. 2 след думата „издава“ се добавя „като електронен документ“, а думата „регистър“ се заменя с „регистъра“;

в) в ал. 3, в изречение първо накрая се поставя запетая и се добавя „с изключение на случаите, когато е платена по електронен път“;

г) алинея 4 се отменя;

д) в ал. 5, т. 1 думата „писмено“ се заменя с „чрез информационната система, с която се води регистърът“ и се поставя запетая.

7. В чл. 11:

а) в ал. 1:

аа) основният текст се изменя така:

„(1) За лицата по чл. 3 в индивидуалните им профили в регистъра се вписват всички подадени от тях заявления, уведомления и други документи, както и всички актове и удостоверения, издадени от административния орган.“;

бб) точка 1 се отменя;

вв) точка 3 се отменя;

б) в ал. 2:

аа) основният текст се изменя така:

„(2) За лицата по чл. 3, т. 1 в публичната част на регистъра се вписват“;

бб) в т. 1 след думите „регистрационният номер“ се добавя „и датата на удостоверението“;

вв) в т. 2 думите „по чл. 3, т. 1“ се заличават;
гг) в т. 4 след думите „адресът на офиса“ се поставя запетая и се добавя „включително електронна поща и телефон“;

в) в ал. 3:

аа) основният текст се изменя така:

„(3) За лицата по чл. 3, т. 2 в публичната част на регистъра се вписват“;

бб) в т. 4 след думите „Република България“ се поставя запетая и се добавя „включително електронна поща и телефон“;

г) в ал. 4 думата „регистрите“ се заменя с „регистъра“;

д) алинея 6 се отменя;

е) алинея 7 се изменя така:

„(7) Агенцията по заетостта предоставя в реално време електронен достъп до регистъра на оправомощени длъжностни лица от Министерството на труда и социалната политика и на Изпълнителна агенция „Главна инспекция по труда“.“

8. В чл. 12:

а) в ал. 1 думите „чл. 3, 7, 8, чл. 9, ал. 2“ се заменят с „чл. 7, 8, чл. 9, ал. 3“;

б) алинея 2 се изменя така:

„(2) Заявителят се уведомява чрез индивидуалния му профил в регистъра за мотивите за направения отказ в срока по чл. 9, ал. 2.“

9. В чл. 13 в основния текст думата „упълномощено“ се заменя с „оправомощено“.

10. В чл. 14:

а) в ал. 1 думите „след писмено уведомяване на Агенцията по заетостта“ се заменят със „с електронно заявление, подадено чрез регистъра“;

б) в ал. 2 думите „по чл. 11, ал. 1, т. 1 и връщане на удостоверението за регистрация в Агенцията по заетостта в срок 14 дни от уведомяването“ се заличават;

в) в ал. 3 след думите „дейността си“ се добавя „в срок до три дни от влизането в сила на заповедта по чл. 13, т. 1“.

11. В чл. 14а:

а) в ал. 1 думите „уведомява писмено“ се заменят с „подава уведомление чрез регистъра до“;

б) в ал. 2 думите „по чл. 11, ал. 2 и в списъка по чл. 18, т. 1“ се заличават.

12. В чл. 15:

а) алинея 2 се изменя така:

„(2) Прекратяването по ал. 1 се извършва чрез заличаване от регистъра.“;

б) създава се ал. 3:

„(3) Посредникът уведомява писмено работодателите и търсещите работа лица, с които има сключени договори, за прекратяването на дейността си в срок до три дни от влизането в сила на заповедта по чл. 13, т. 2.“

13. Член 16 се изменя така:

„Чл. 16. В рамките на регистрацията посредникът може да подаде електронно заявление чрез регистъра за изменение или допълнение на вида на предоставяните посреднически услуги.“

14. Член 18 се отменя.

15. В чл. 18а:

а) в ал. 1 думата „упълномощено“ се заменя с „оправомощено“ и думите „писмено уведомление по образец съгласно приложение № 4“ се заменят с „подаване на уведомление по електронен път за вписване в регистъра“;

б) алинея 2 се изменя така:

„(2) Уведомлението по ал. 1 се подава към Агенцията по заетостта по електронен път в срок 14 дни преди започване на предоставянето на посредническите услуги по заетостта, като се подписва с квалифициран електронен подпис по смисъла на Закона за електронния документ и електронните удостоверителни услуги, освен в случаите по чл. 22, ал. 6 от Закона за електронното управление.“;

в) в ал. 5 думите „по чл. 11, ал. 1, т. 3“ се заличават.

16. В чл. 21, ал. 2 думата „факс“ се заменя с „достъп до интернет“.

17. В чл. 22 ал. 1 се отменя.

18. В чл. 24, ал. 2:

а) в т. 1 след абривиатурата „ЕГН“ се добавя „или рождена дата“;

б) създава се нова т. 2:

„2. име и ЕГН на устроеното на работа лице;“

в) досегашните т. 2 – 6 стават съответно т. 3 – 7.

19. В чл. 26 навсякъде след думата „уведомява“ се добавя „чрез индивидуалния му профил в регистъра“.

20. В чл. 41 ал. 3 се отменя.

21. Приложение № 1 към чл. 7 се отменя.

22. Приложение № 1а към чл. 7 се отменя.

23. В приложение № 2 към чл. 10, ал. 2 думата „упълномощено“ се заменя с „оправомощено“.

24. Приложение № 4 към чл. 18а, ал. 1 се отменя.

§ 2. В Тарифата за таксите, събирани за регистрация за извършване на посредническа дейност по наемане на работа по Закона за насърчаване на заетостта, приета с Постановление № 259 на Министерския съвет от 2012 г. (обн., ДВ, бр. 82 от 2012 г.; изм., бр. 82 от 2014 г.), се правят следните изменения и допълнения:

1. В чл. 1 след думите „удостоверение за регистрация“ се добавя „като електронен документ“, а числото „380“ се заменя с „802“.

2. В чл. 2 след думите „удостоверение за регистрация“ се добавя „като електронен документ“, а числото „670“ се заменя с „875“.

3. Член 3 се отменя.

4. В чл. 6 думата „молбата“ се заменя със „заявлението по електронен път“.

§ 3. В Тарифата за таксите, събирани за регистрация на предприятия, които осигуряват временна работа по Закона за насърчаване на заетостта, приета с Постановление № 14 на Министерския съвет от 2012 г. (ДВ, бр. 12 от 2012 г.), се правят следните изменения и допълнения:

1. В чл. 1 след думите „удостоверение за регистрация“ се добавя „като електронен документ“, а числото „740“ се заменя с „1021“.

2. Член 2 се отменя.

3. В чл. 4 след думата „заявлението“ се добавя „по електронен път“.

§ 4. В Наредбата за качеството на социалните услуги, приета с Постановление № 135 на Министерския съвет от 2022 г. (ДВ, бр. 48, 49 и 50 от 2022 г.), навсякъде в § 1 от преходните и заключителните разпоредби думите „До приемането на Националната карта на социалните услуги“ се заменят с „До влизането в сила на стандартите за финансиране на социалните услуги, определени по чл. 45 от Закона за социалните услуги“.

Министър-председател:

Димитър Главчев

Главен секретар на Министерския съвет:

Габриела Козарева

7257

ПОСТАНОВЛЕНИЕ № 390 ОТ 7 НОЕМВРИ 2024 Г.

за определяне размера на частта от пристанищните такси за ползване на пристанищната инфраструктура в пристанищата по чл. 106а от Закона за морските пространства, вътрешните водни пътища и пристанищата на Република България, която Държавно предприятие „Пристанищна инфраструктура“ следва да предостави на Изпълнителна агенция „Морска администрация“ през 2024 г.

МИНИСТЕРСКИЯТ СЪВЕТ ПОСТАНОВИ:

Чл. 1. Определя частта от пристанищните такси за ползване на пристанищната инфраструктура в пристанищата по чл. 106а от Закона за морските пространства, вътрешните водни пътища и пристанищата на Република България, която Държавно предприятие „Пристанищна инфраструктура“ следва да предостави на Изпълнителна агенция „Морска администрация“ през 2024 г. за финансиране на дейността на компетентния орган по чл. 106в, ал. 1 от същия закон, в размер на 360 300 лв.

Чл. 2. Държавно предприятие „Пристанищна инфраструктура“ да преведе сумата по чл. 1 по бюджетната сметка на Изпълнителна агенция „Морска администрация“ в едномесечен срок от влизането в сила на постановлението.

Заключителни разпоредби

§ 1. Постановлението се приема на основание чл. 106в, ал. 2 от Закона за морските пространства, вътрешните водни пътища и пристанищата на Република България.

§ 2. Постановлението влиза в сила в деня на обнародването му в „Държавен вестник“.

За министър-председател:

Людмила Петкова

Главен секретар на Министерския съвет:

Габриела Козарева

7284

МИНИСТЕРСТВА И ДРУГИ ВЕДОМСТВА

МИНИСТЕРСТВО НА ВЪНШНИТЕ РАБОТИ

Наредба за изменение на Наредба № 1 от 2008 г. за условията и реда за атестиране на дипломатическите служители (обн., ДВ, бр. 69 от 2008 г.; изм. и доп., бр. 5 и 42 от 2010 г., бр. 6 и 92 от 2013 г., бр. 12 от 2014 г., бр. 81 от 2019 г., бр. 10 от 2020 г. и бр. 9 от 2023 г.)

§ 1. В чл. 15, ал. 1 се правят следните изменения:

1. В т. 5 думите „с изключение на директора на дирекция „Човешки ресурси и административно обслужване“ се заменят със „с изключение на директорите на дирекции

„Човешки ресурси“ и „Информационни и комуникационни системи“.

2. Точки 6 и 7 се изменят така:

„6. постоянния секретар – за директорите на дирекции „Външнополитическо планиране, информация и координация“, „Правна“, „Ситуационен център“, „Консулски отношения“ и „Човешки ресурси“;

7. министъра – за постоянния секретар, генералните директори, главния секретар, ръководителя на Инспекторат и директорите на дирекции „Вътрешен одит“, „Държавен протокол“, „Стратегически комуникации и публична дипломация“ и „Информационни и комуникационни системи“;

§ 2. Навсякъде в наредбата думите „дирекция „Човешки ресурси и административно обслужване“ се заменят с „дирекция „Човешки ресурси“.

§ 3. Приложение № 1 към чл. 9, ал. 1 се изменя така:

„Приложение № 1
към чл. 9, ал. 1

МИНИСТЕРСТВО НА ВЪНШНИТЕ РАБОТИ НА РЕПУБЛИКА БЪЛГАРИЯ ФОРМУЛЯР

ЗА ОЦЕНКА НА ДИПЛОМАТИЧЕСКИЯ СЛУЖИТЕЛ

РАЗДЕЛ I: Обща информация

(попълва се от дирекция „Човешки ресурси“)

Име, бащино име, фамилия		
Длъжност		
Дипломатически ранг		
Структурно звено		
Заема длъжността от		
Период на оценяване	от	до
Оценяващ ръководител		

РАЗДЕЛ II: Основни функции, задължения и задачи през периода на оценяване

(попълва се от оценяващия ръководител)

Сбито описание на основните функции и задължения за заеманата длъжност и на поставените задачи през периода на оценяване.

РАЗДЕЛ III: Индивидуален работен план

Описание на целите	Приоритетност	Срок за изпълнение

Съгласуването на индивидуалния работен план се извършва при стриктно спазване на чл. 10, ал. 3 от наредбата.

Дата: г.

Подпис на оценяващия
ръководител:

Подпис на оценявания
служител:

РАЗДЕЛ IV: Оценки по отделните показатели и мотиви

(попълва се от оценяващия ръководител)

I. ПОСТИГНАТИ РЕЗУЛТАТИ И КАЧЕСТВО НА ИЗПЪЛНЕНИЕ НА СЛУЖЕБНИТЕ ЗАДЪЛЖЕНИЯ ЗА ЗАЕМАНАТА ДЛЪЖНОСТ	
ПОКАЗАТЕЛИ и МОТИВИ	ОЦЕНКА
1. Степен на изпълнение на поставените задачи и цели при отчитане на техния характер, значимост и приоритетност; Допълнения и пояснения (по преценка):	<ul style="list-style-type: none"> ○ „Изключително изпълнение“; ○ „Изпълнението надвишава изискванията“; ○ „Изпълнението напълно отговаря на изискванията“; ○ „Изпълнението отговаря не напълно на изискванията“; ○ „Неприемливо изпълнение“
2. Инициативност; Допълнения и пояснения (по преценка):	<ul style="list-style-type: none"> ○ „Изключително изпълнение“; ○ „Изпълнението надвишава изискванията“; ○ „Изпълнението напълно отговаря на изискванията“; ○ „Изпълнението отговаря не напълно на изискванията“; ○ „Неприемливо изпълнение“
3. Организираност, способност за определяне и подреждане на приоритетите; Допълнения и пояснения (по преценка):	<ul style="list-style-type: none"> ○ „Изключително изпълнение“; ○ „Изпълнението надвишава изискванията“; ○ „Изпълнението напълно отговаря на изискванията“; ○ „Изпълнението отговаря не напълно на изискванията“; ○ „Неприемливо изпълнение“
4. Качествено и прецизно изпълнение на поставените задачи; Допълнения и пояснения (по преценка):	<ul style="list-style-type: none"> ○ „Изключително изпълнение“; ○ „Изпълнението надвишава изискванията“; ○ „Изпълнението напълно отговаря на изискванията“; ○ „Изпълнението отговаря не напълно на изискванията“; ○ „Неприемливо изпълнение“
5. Спазване на поставените срокове за изпълнение на задачите; Допълнения и пояснения (по преценка):	<ul style="list-style-type: none"> ○ „Изключително изпълнение“; ○ „Изпълнението надвишава изискванията“; ○ „Изпълнението напълно отговаря на изискванията“; ○ „Изпълнението отговаря не напълно на изискванията“; ○ „Неприемливо изпълнение“
6. Поемане на отговорност и способност за самостоятелна работа; Допълнения и пояснения (по преценка):	<ul style="list-style-type: none"> ○ „Изключително изпълнение“; ○ „Изпълнението надвишава изискванията“; ○ „Изпълнението напълно отговаря на изискванията“; ○ „Изпълнението отговаря не напълно на изискванията“; ○ „Неприемливо изпълнение“
7. Способност за работа в условия на интензивно и допълнително натоварване и в извънредни (кратки) срокове; Допълнения и пояснения (по преценка):	<ul style="list-style-type: none"> ○ „Изключително изпълнение“; ○ „Изпълнението надвишава изискванията“; ○ „Изпълнението напълно отговаря на изискванията“; ○ „Изпълнението отговаря не напълно на изискванията“; ○ „Неприемливо изпълнение“
8. Познаване на установените нормативни изисквания и правила и правилното им прилагане в работата; Допълнения и пояснения (по преценка):	<ul style="list-style-type: none"> ○ „Изключително изпълнение“; ○ „Изпълнението надвишава изискванията“; ○ „Изпълнението напълно отговаря на изискванията“; ○ „Изпълнението отговаря не напълно на изискванията“; ○ „Неприемливо изпълнение“
9. Адекватна реакция и приспособяване при промени; Допълнения и пояснения (по преценка):	<ul style="list-style-type: none"> ○ „Изключително изпълнение“; ○ „Изпълнението надвишава изискванията“; ○ „Изпълнението напълно отговаря на изискванията“; ○ „Изпълнението отговаря не напълно на изискванията“; ○ „Неприемливо изпълнение“
10. Стремение към подобряване на работата; Допълнения и пояснения (по преценка):	<ul style="list-style-type: none"> ○ „Изключително изпълнение“; ○ „Изпълнението надвишава изискванията“; ○ „Изпълнението напълно отговаря на изискванията“; ○ „Изпълнението отговаря не напълно на изискванията“; ○ „Неприемливо изпълнение“
II. ПРОЯВЕНИ ПРОФЕСИОНАЛНИ КАЧЕСТВА	
ПОКАЗАТЕЛИ и МОТИВИ	ОЦЕНКА
1. Умения за събиране, анализ, обобщение и насочване на информация; Допълнения и пояснения (по преценка):	<ul style="list-style-type: none"> ○ „Изключително изпълнение“; ○ „Изпълнението надвишава изискванията“; ○ „Изпълнението напълно отговаря на изискванията“; ○ „Изпълнението отговаря не напълно на изискванията“; ○ „Неприемливо изпълнение“

ПОКАЗАТЕЛИ и МОТИВИ	ОЦЕНКА
2. Умения за устно и писмено изразяване – съсредоточеност, способност да се структурира изложението, да се излага сбито и да се открие най-важното, да се анализира, да се направят съответни изводи и предложения; Допълнения и пояснения (по преценка):	○ „Изключително изпълнение“; ○ „Изпълнението надвишава изискванията“; ○ „Изпълнението напълно отговаря на изискванията“; ○ „Изпълнението отговаря не напълно на изискванията“; ○ „Неприемливо изпълнение“
3. Умения за водене на разговори и преговори – способност да се изслушва, като се извлича максимум информация, способност за анализ, обобщение и точно излагане на получената информация, способност да се поддържа фокусиран разговор по темата; Допълнения и пояснения (по преценка):	○ „Изключително изпълнение“; ○ „Изпълнението надвишава изискванията“; ○ „Изпълнението напълно отговаря на изискванията“; ○ „Изпълнението отговаря не напълно на изискванията“; ○ „Неприемливо изпълнение“
4. Умение да се установяват, поддържат и развиват полезни професионални контакти; Допълнения и пояснения (по преценка):	○ „Изключително изпълнение“; ○ „Изпълнението надвишава изискванията“; ○ „Изпълнението напълно отговаря на изискванията“; ○ „Изпълнението отговаря не напълно на изискванията“; ○ „Неприемливо изпълнение“
5. Умение да се работи в екип – взаимодействие с колегите от екипа и други структурни звена, поведение в конфликтни ситуации; Допълнения и пояснения (по преценка):	○ „Изключително изпълнение“; ○ „Изпълнението надвишава изискванията“; ○ „Изпълнението напълно отговаря на изискванията“; ○ „Изпълнението отговаря не напълно на изискванията“; ○ „Неприемливо изпълнение“
6. Потенциал за бъдещо кариерно развитие Допълнения и пояснения (по преценка):	

III. ПРОФЕСИОНАЛЕН ОПИТ И КВАЛИФИКАЦИЯ

1. Сфери на професионална изява и натрупан опит

а. Европейски съюз; б. Политика на сигурност; в. Многостранна дипломатия; г. Двустранна и регионална дипломатия; д. Публична дипломатия и връзки с медиите; е. Международно право; ж. Протокол; з. Консулска дейност; и. Управление на човешки, финансови и административни ресурси	
2. Квалификация	
Степен, в която професионалният опит и квалификацията на служителя се отразяват на изпълнението на служебните му задължения	
3. Езикова подготовка	
Езици, които служителят владее и ползва, и степен, в която ги употребява писмено и говоримо при изпълнение на поставяните задачи	

РАЗДЕЛ V: Обща годишна оценка

ОБЩА ЕЖЕГОДНА ОЦЕНКА	○ „Изключително изпълнение“; ○ „Изпълнението надвишава изискванията“; ○ „Изпълнението напълно отговаря на изискванията“; ○ „Изпълнението отговаря не напълно на изискванията“; ○ „Неприемливо изпълнение“
МОТИВИ НА ОЦЕНЯВАЩИЯ РЪКОВОДИТЕЛ ЗА ОПРЕДЕЛЕНАТА ОЦЕНКА:	
Подпис на оценяващия ръководител: дата:	

КОМЕНТАР НА ОЦЕНЯВАНИЯ СЛУЖИТЕЛ:

(полето се попълва задължително, ако оценяваният желае да подаде възражение)

Подпис на оценявания служител: дата:

КОМЕНТАР НА КОНТРОЛИРАЩИЯ РЪКОВОДИТЕЛ:

Подпис на контролиращия ръководител: дата:

Подпис на оценявания служител: дата:

Подпис на оценяващия служител: дата:

РАЗДЕЛ-ДОПЪЛНЕНИЕ VI: Оценка при повишаване в дипломатически ранг

(попълва се от оценяващия ръководител)

ОЦЕНКА

Внесена за разглеждане в Кариерната комисия на: г.
на:

(име, фамилия, длъжност на дипломатическия служител)

ЗА ПОВИШАВАНЕ В СЛЕДВАЩ ДИПЛОМАТИЧЕСКИ РАНГ:

ЦЯЛОСТНО КАРИЕРНО РАЗВИТИЕ НА ДИПЛОМАТИЧЕСКИЯ СЛУЖИТЕЛ

Повишаване в дипломатически ранг

Дипломатически ранг	Дата на повишаване	Коментар
Аташе		
Трети секретар		
Втори секретар		
Първи секретар		
Съветник		

Оценки за заемани предишни длъжности, получени награди, наложени наказания

КОМЕНТАР

ОБЩА ОЦЕНКА ПРИ ПОВИШАВАНЕ В СЛЕДВАЩ ДИПЛОМАТИЧЕСКИ РАНГ

Какви са качествата на служителя за изпълнение на длъжности в обхвата на следващия дипломатически ранг съобразно изискванията за изпълнението им	МОТИВИ
Може ли служителят да бъде повишен в съответния дипломатически ранг, като се отчитат професионалната квалификация, езиковата подготовка, постигнатите резултати и качеството на изпълнение на служебните задължения	СТАНОВИЩЕ НА ОЦЕНЯВАЩИЯ РЪКОВОДИТЕЛ
РАЗГЛЕДАНА ОТ КАРИЕРНАТА КОМИСИЯ Протокол №: Дата: г. Председател на Кариерната комисия: (подпис)	КОМЕНТАР

Подпис на оценяващия ръководител: дата:

РАЗДЕЛ-ДОПЪЛНЕНИЕ VII: Оценка при изпращане на задграничен мандат

(попълва се от оценяващия ръководител)

ДЛЪЖНОСТИ, ЗА КОИТО СЛУЖИТЕЛЯТ КАНДИДАТСТВА

Задгранично представителство	Длъжност
1.	
2.	
3.	

ОЦЕНКА ПРИ ИЗПРАЩАНЕ НА ЗАДГРАНИЧЕН МАНДАТ	
МОТИВИ	
Отговаря или не служителят на изискванията за изпълнение на служебните задължения за длъжностите в задграничните представителства, за които кандидатства	СТАНОВИЩЕ НА ОЦЕНЯВАЩИЯ РЪКОВОДИТЕЛ

Подпис на оценявания служител: дата:

Подпис на оценявания ръководител: дата:

РАЗДЕЛ-ДОПЪЛНЕНИЕ VIII: Оценка при приключване на задграничен мандат

(попълва се от оценявания ръководител)

Задгранично представителство	
Длъжност	
Начална дата на задграничния мандат	
Крайна дата на задграничния мандат	

ОЦЕНКА ПРИ ПРИКЛЮЧВАНЕ НА ЗАДГРАНИЧЕН МАНДАТ

МОТИВИ

Подпис на оценявания служител: дата:

Подпис на оценявания ръководител: дата:

РАЗДЕЛ-ДОПЪЛНЕНИЕ IX: Комплексна оценка

(попълва се от оценявания ръководител)

КОМПЛЕКСНА ОЦЕНКА	
Внесена за разглеждане в Кариерната комисия на:	г.
на:	
<i>(име, фамилия, длъжност на дипломатическия служител)</i>	
ЗА ДАВАНЕ НА ДИПЛОМАТИЧЕСКИ РАНГ:	

ЦЯЛОСТНО КАРИЕРНО РАЗВИТИЕ НА ДИПЛОМАТИЧЕСКИЯ СЛУЖИТЕЛ

Повишаване и даване на дипломатически ранг

Дипломатически ранг	Дата на повишаване/ даване	Коментар
Аташе		
Трети секретар		
Втори секретар		
Първи секретар		
Съветник		
Пълномощен министър		

Оценки за заемани предишни длъжности, получени награди, наложени наказания

КОМЕНТАР

КОМПЛЕКСНА ОЦЕНКА ПРИ ДАВАНЕ НА ДИПЛОМАТИЧЕСКИ РАНГ

Какви са придобитите от служителя ръководни качества и умения с оглед изпълнението на ръководни длъжности в дипломатическата служба в обхвата на съответния дипломатически ранг:	МОТИВИ
<p>1. Предишна или настояща работа на ръководни длъжности в МВнР и като ръководител или заместник-ръководител на задгранично представителство.</p> <p>2. Натрупан ръководен, административен и организаторски опит:</p> <p>а) умения за определяне на цели и приоритети в работата на ръководеното структурно звено;</p> <p>б) способност да се ръководи и контролира работата на подчинените служители;</p> <p>в) умения за определяне на цели и приоритети в работата на ръководеното структурно звено, координиране, организиране и контрол на материални, финансови и информационни ресурси.</p>	

Отговаря или не служителят на изискванията за даване на дипломатически ранг „пълномощен министър“ и „посланик“	СТАНОВИЩЕ НА ОЦЕНЯВАЩИЯ РЪКОВОДИТЕЛ
УТВЪРДЕНА ОТ КАРИЕРНАТА КОМИСИЯ Протокол №: Дата: г. Председател на Кариерната комисия: (подпис)	КОМЕНТАР

Подпис на оценявания служител: дата:

Подпис на оценявания ръководител: дата:

Подпис на съгласувания ръководител: дата:

Подпис на постоянния секретар: дата:

Министър:
Иван Кондов

7103

Наредба за изменение и допълнение на Наредба № 2 от 2008 г. за условията и реда за провеждане на конкурсите за дипломатически служители (обн., ДВ, бр. 70 от 2008 г.; изм. и доп., бр. 24 от 2013 г.; изм., бр. 12 от 2014 г. и бр. 9 от 2023 г.)

§ 1. В чл. 13 се правят следните изменения:

1. Алинея 1 се изменя така:

„(1) Оповестяването на конкурса се извършва с публикуване на обявление в специализиран сайт или портал за търсене на работа, в интернет страницата на Министерството на външните работи и в регистъра по чл. 61, ал. 1 от Закона за администрацията. Обявлението се поставя и на общодостъпното място по чл. 12, ал. 1, т. 6.“

2. Алинея 3 се изменя така:

„(3) Длъжностната характеристика е неотменна част от обявлението за конкурса и се оповестява навсякъде, където конкурсът е публикуван.“

§ 2. В чл. 14 се правят следните изменения:

1. В ал. 2 т. 3 и 4 се изменят така:

„3. копия от документи за завършено висше образование и придобита образователно-квалификационна степен „магистър“, допълнителна квалификация и правоспособност, които се изискват за длъжността; ако дипломата на кандидата за придобито в Република България образование е вписана в Регистъра на завършилите студенти и докторанти, в заявлението се посочват номер, дата и издател на дипломата, а ако документът за признаване на придобитото в чужбина образование е вписан в регистрите за академично признаване на Националния център за информация и документация, в заявлението се посочват номер, дата и издател на документа за признаване, като копие на диплома не се прилага;

4. копия от документите, удостоверяващи владенето на чужди езици съгласно изискванията на чл. 27, ал. 1, т. 3 от Закона за

дипломатическата служба и Наредба № 1 от 2013 г. за кариерното развитие на дипломатическите служители и ротацията на служителите в дипломатическата служба;“

2. Алинея 3 се изменя така:

„(3) Подаването на заявлението и приложението към него се извършва лично от всеки кандидат или чрез пълномощник. Подаване на документите е допустимо и по електронен път на предварително указан електронен адрес, като в този случай заявлението и всички приложени документи се подписват от кандидата с електронен подпис.“

§ 3. В чл. 22, ал. 1, т. 2 думата „управленска“ се заличава.

§ 4. В чл. 26, ал. 1, изречение първо думата „преценяват“ се заменя с „оценяват“.

§ 5. В чл. 32, ал. 1 думата „управленска“ се заличава.

§ 6. В чл. 36 думите „или факс“ се заличават, а думите „ако кандидатите са посочили такива“ се заменят с „ако кандидатите са посочили адрес на електронна поща“.

§ 7. В чл. 39 се правят следните изменения:

1. В ал. 2 думата „преценката“ се заменя с „оценката“.

2. В ал. 4 думите „по пощата или чрез факс“ се заменят с „или се изпраща по електронна поща“.

§ 8. В чл. 40, ал. 1 думата „преценката“ се заменя с „оценката“.

§ 9. В чл. 43 се правят следните изменения и допълнения:

1. Създава се нова ал. 3:

„(3) Когато за заемането на длъжността „стажант-аташе“ се изисква достъп до класифицирана информация, актът за назначаване се издава в 14-дневен срок от получаване на разрешението за достъп.“

2. Досегашните ал. 3 – 4 стават съответно ал. 4 – 5.

§ 10. В чл. 44 се правят следните изменения и допълнения:

1. Алиней 2 се изменя така:

„(2) Предложение за обявяване на конкурс по ал. 1 се прави от директор на дирекция или генерален директор до постоянния секретар, съгласувано с ръководителя на звеното за управление на човешките ресурси, въз основа на реална и трайна потребност от дипломатически служител с определена квалификация и опит:

1. владеене на определен чужд език от посочените в т. 2, букви „б“ и „в“ от приложение № 2 към чл. 59, ал. 1 от Устройствения правилник на Министерството на външните работи (ДВ, бр. 80 от 2013 г.); или

2. квалификация и опит в специфична област на външната политика; или

3. квалификация и опит в нова за Министерството на външните работи област на експертиза.“

2. Създават се нови ал. 3 и 4:

„(3) Конкурс по чл. 26, ал. 2 от Закона за дипломатическата служба може да се обяви само за длъжност, която е незаета за период от повече от шест месеца и за която в дипломатическата служба няма подходящ кандидат или длъжностите със сходни изисквания са повече на брой от служителите, които отговарят на изискванията.

(4) Предложението по ал. 2 се разглежда на заседание на Кариерната комисия, която дава мнение относно необходимостта от провеждане на конкурса и изпълнението на условията за обявяването му.“

3. Досегашната ал. 3 става ал. 5 и в нея думите „в не по-малко от два национални ежедневника“ се заменят с „в специализиран сайт или портал за търсене на работа“.

4. Досегашната ал. 4 става ал. 6.

5. Досегашната ал. 5 става ал. 7 и в нея се правят следните изменения:

а) точка 4 се изменя така:

„4. копия от документи за завършено висше образование и придобита образователно-квалификационна степен „магистър“, допълнителна квалификация и правоспособност, които се изискват за длъжността; ако дипломата на кандидата за придобито в Република България образование е вписана в Регистъра на завършилите студенти и докторанти, в заявлението се посочват номер, дата и издател на дипломата, а ако документът за признаване на придобитото в чужбина образование е вписан в регистрите за академично признаване на Националния център за информация и документация, в заявлението се посочват номер, дата и издател на документа за признаване, като копие на диплома не се прилага;“

б) точка 5 се изменя така:

„5. копия от документите, удостоверяващи владението на чужди езици съгласно изискванията на чл. 27, ал. 1, т. 3 от Закона за дипломатическата служба и Наредба № 1 от 2013 г. за кариерното развитие на дипломатическите служители и ротацията на служителите в дипломатическата служба;“.

6. Досегашната ал. 6 става ал. 8 и в нея се създава изречение второ: „Ако документите се подават по електронен път, те трябва да са подписани с електронен подпис.“

7. Досегашната ал. 7 става ал. 9 и в нея думите „и в два национални ежедневника“ се заменят с „в регистъра по чл. 61, ал. 1 от Закона за администрацията на Министерския съвет и в специализиран сайт или портал за търсене на работа“.

8. Досегашните ал. 8 и 9 стават съответно ал. 10 и 11.

§ 11. Член 45 се изменя така:

„Чл. 45. (1) Конкурсът се провежда от комисия, назначена със заповед на министъра по предложение на постоянния секретар, в състав от пет до девет членове, като в състава ѝ задължително се включват и представители на звената за управление на човешките ресурси и за правно осигуряване. Председател на конкурсната комисия е постоянният секретар, който ръководи и организира нейната работа.

(2) В зависимост от броя на кандидатите в състава на комисията се включват достатъчен брой специалисти от областта, по която се провежда конкурсът, за да могат писмените работи да бъдат обработени в едноседмичен срок. В комисията могат да участват и външни специалисти.

(3) Членовете на комисията трябва да притежават необходимите професионална квалификация и опит, за да извършат преценка на професионалните и деловите качества на кандидатите.

(4) Всеки член на конкурсната комисия попълва декларация за липса на личен интерес от провеждането на конкурса и липса на отношения с някого от кандидатите, които пораждат основателни съмнения в неговата безпристрастност.

(5) Допускането на кандидатите до конкурса се извършва от конкурсната комисия, като до участие се допускат лица, които са представили всички необходими документи и отговарят на минималните и на специфичните изисквания, предвидени в заповедта по чл. 44, ал. 6. Решението на комисията относно допускането до конкурса се оформя в протокол съгласно приложение № 2 и се подписва от всички членове.“

§ 12. Член 46 се изменя така:

„Чл. 46. (1) Конкурсът включва писмена и устна част.

(2) Конкурсната комисия утвърждава конспект от теми за провеждане на устната част на конкурса и критерии за оценка на представянето. Конспектът се връчва на допуснатите до конкурса кандидати не по-късно от 14 дни преди датата на провеждането на конкурса.

(3) Писмената част включва две форми – решаване на тест и изготвяне на аналитичен материал по тема от обхвата на изискванията на длъжността. Продължителността на провеждането на всяка конкретна форма от писмената фаза на конкурса се определя от конкурсната комисия, като началото и краят се обявяват от председателя на комисията.

(4) Конкурсната комисия осигурява листове, подпечатани с печата на Министерството на външните работи, за решаването на теста и за изготвянето на аналитичния материал. Писмените работи се поставят в плик – голям формат, а в плик – малък формат, всеки кандидат запечатва попълнен формуляр с неговото име.

(5) Отварянето на плика – малък формат, става, след като тестът и аналитичният материал са оценени от проверяващите, за да се отбележи резултатът срещу името на кандидата.

(6) Конкурсната комисия изготвя три различни варианта на тест с открити въпроси и/или затворени въпроси с един възможен верен отговор. След обявяване на началото на провеждането на конкурса един от кандидатите изтегля чрез жребий един от вариантите на тест и го обявява на всички кандидати. Оповестяват се и неизтеглените варианти.

(7) Тестовите се оценяват по петстепенна скала. Комисията определя предварително колко верни отговора на каква оценка съответстват, което се съобщава на кандидатите от председателя на комисията.

(8) Писмените разработки на аналитичен материал са анонимни и се оценяват от двама специалисти по проблематиката по петстепенна скала по критерии задълбоченост на съдържанието и стил на изложение по следния начин:

1. членовете на комисията разпределят писмените работи помежду си за проверка и оценка на случаен принцип; всяка писмена работа се проверява и оценява от двама членове на комисията, независимо един от друг, без взаимна консултация и без обмяна на информацията за оценките;

2. писмените работи се оценяват от проверяващите по петстепенна скала с точност до 1,0; крайната оценка е средноаритметична между оценките на двамата проверяващи;

3. при разлика в оценките на двамата проверяващи, по-голяма от 1,0, писмените работи се проверяват и от арбитър – член на комисията, посочен от нейния председател;

окончателната оценка е средноаритметичната между трите оценки;

4. всеки проверяващ записва поставената от него оценка в свой отделен работен протокол срещу номера на писмената работа; оценки върху писмената работа не се поставят; работните протоколи се предават на председателя на комисията за изготвяне на окончателния протокол, който се подписва от членовете на комисията.

(9) Общата оценка за писмената част се определя като средноаритметична от оценките от теста и от аналитичния материал. До усетен изпит се допускат само кандидати, които успешно са издържали писмения изпит. За успешно издържал писмения изпит се смята кандидат, който е получил оценка не по-ниска от „4,0“. Кандидатите се уведомяват за резултатите от писмения изпит в едноседмичен срок от провеждането на изпита. Уведомяването се извършва чрез електронно съобщение.

(10) Устната част има за цел да провери специализираните и професионалните знания и умения на кандидатите.

(11) По време на устната част комисията задава на кандидатите въпроси по включените в конспекта теми, както и въпроси по теми от обхвата на длъжността, като на част от въпросите кандидатите отговарят на чуждите езици, които се изискват за заемане на длъжността. Оценява се цялостното познаване на основните проблеми по темите от конспекта, способността за аргументиране на лично мнение, теоретични знания и изказ. Кандидатът се оценява от всеки член на комисията по петстепенна скала, като оценката е средноаритметична от оценките на членовете на комисията. Устна част от изпита се смята за успешно издържана при средноаритметична оценка от „4,0“ и по-висока.

(12) Кандидатите се класират по сбора от средноаритметичната оценка от писмената и от устната част на изпита.

(13) В петдневен срок от приключването на конкурса председателят на комисията представя на министъра протокол за проведения конкурс и всички документи на класираните кандидати, като прави предложение за назначаване на кандидата с най-висок резултат по ал. 12, но не по-нисък от 4,50. При равни резултати между двама и повече кандидати комисията прави мотивиран избор.

(14) Окончателните резултати на кандидатите се оформят във формуляр съгласно приложение № 3.

(15) Преценката на комисията и класирането на кандидатите не подлежат на съдебен контрол.

(16) Участвалите в проведения конкурс кандидати, които не са класирани на първо място, могат да възразят пред министъра на

външните работи в 7-дневен срок от получаването на протокола на комисията. При основателност на възраженията министърът прекратява конкурсната процедура и насрочва нов конкурс. Решението на министъра не подлежи на съдебен контрол.

(17) В 14-дневен срок от представянето на протокола по ал. 14 министърът издава акт за назначаване на кандидата, класиран на първо място. Когато за заемането на длъжността се изисква достъп до класифицирана информация, актът за назначаване се издава в 14-дневен срок от получаване на разрешението за достъп. В едногодишен срок от встъпването в длъжност служителят преминава обучението по глава втора, раздел II от Наредба № 3 от 2008 г. за условията и реда за организиране и провеждане на обучения от Дипломатическия институт към министъра на външните работи (ДВ, бр. 70 от 2008 г.).

(18) Всички документи, свързани с провеждането на конкурса, се съхраняват в архива на звеното за управление на човешките ресурси в сроковете, определени по реда на чл. 43 и 44 от Закона за Националния архивен фонд.“

Министър:
Иван Кондов

7104

Наредба за изменение и допълнение на Наредба № 1 от 2013 г. за кариерното развитие на дипломатическите служители и ротацията на служителите в дипломатическата служба
(ДВ, бр. 92 от 2013 г.)

§ 1. В чл. 3 ал. 5 се отменя.

§ 2. В чл. 4 ал. 2 се изменя така:

„(2) Директорът на дирекцията, в чиято компетентност попадат областите на дейност и основните задължения на подлежащата на ротация длъжност в задграничните представителства или в която се намира съответната освобождаваща се длъжност в Централно управление, могат да представят писмено становище по съответната точка от дневния ред на Кариерната комисия.“

§ 3. Член 7 се изменя така:

„Чл. 7. По изключение заседанията на Кариерната комисия може да се провеждат от разстояние или нейни членове да участват в заседанието дистанционно, като се осигурява тяхното пряко и виртуално участие.“

§ 4. В чл. 8, ал. 4 след думите „подписването на протокола“ се добавя „и неговото утвърждаване от министъра на външните работи“.

§ 5. В чл. 9 се създава ал. 3:

„(3) Наличието на изискуемия стаж в предходния ранг по чл. 11 е необходимо, но не и достатъчно условие за повишаване в следващ дипломатически ранг. При повишаването в следващ дипломатически ранг се отчитат про-

фесионалната квалификация, езиковата подготовка, постигнатите резултати и качеството на изпълнение на служебните задължения.“

§ 6. В чл. 10, ал. 2 думите „В срок до 31 декември на предходната година звеното, изпълняващо функции по управление на човешките ресурси, изготвя и предоставя на членовете на Кариерната комисия и на оценяващите ръководители“ се заменят със „Звеното, изпълняващо функции по управление на човешките ресурси, по искане на оценяващите ръководители изготвя и представя“.

§ 7. В чл. 20 се правят следните изменения:

1. Алинея 4 се изменя така:

„(4) При подбор за заемане на длъжността „началник на отдел“ в заседанието на Кариерната комисия по ал. 3 участва непосредственият ръководител на свободната длъжност с право на глас по съответната точка от дневния ред или може да представи писмено становище, в което отбелязва своя глас.“

2. В ал. 5, изречение второ думите „В 14-дневен срок от“ се заменят със „След“.

§ 8. В чл. 21, ал. 5 думите „1 юли – 31 август“ се заменят с „1 юни – 30 септември“.

§ 9. Член 22 се изменя така:

„Чл. 22. Въз основа на съгласувани мотивирани предложения на ръководителите на задгранични представителства, главния секретар, генералните директори или директорите на дирекции, наблюдаващи дейността на задграничните представителства, постоянният секретар може да внесе за разглеждане от Кариерната комисия доклад с анализ за кадровите потребности в задграничните представителства, отразяващ динамиката на външнополитическата среда, приоритетите във външнополитическата дейност и финансовата целесъобразност.“

§ 10. В чл. 23, ал. 3 думите „Кариерната комисия“ се заменят с „постоянният секретар“.

§ 11. В чл. 24 се създава ал. 3:

„(3) Извън случаите по ал. 1 и 2 министърът на външните работи може да одобри мотивирани предложения на ръководителите на задгранични представителства за продължаване на задграничния мандат на служител, еднократно, за период не по-дълъг от три месеца, в рамките на годината на ротация.“

§ 12. В чл. 26 се правят следните изменения:

1. В ал. 1 числото „20“ се заменя с „30“, а думите „Кариерната комисия“ се заменят с „постоянният секретар“.

2. В ал. 5 думите „но не по-кратък от една година, по изключение в случаите, когато липсват други кандидатури, отговарящи на изискванията, след повторното обявяване на длъжността за подлежаща на ротация“ се заменят с „по изключение в случаите, когато липсват други подходящи кандидатури, отговарящи на изискванията, след повторното

обявяване на длъжността за подлежаща на ротация“.

3. В ал. 8, изречение първо думите „по ал. 1 – 7“ се заменят с „по ал. 1 – 6“.

§ 13. В чл. 27 се правят следните изменения:

1. В ал. 1 след думите „постъпили мотивирани предложения от ръководителите на задгранични представителства“ се добавя „по чл. 24, ал. 1 и 2“.

2. Алинея 7 се отменя.

§ 14. В чл. 28 се правят следните изменения:

1. Досегашният текст става ал. 1 и се изменя така:

„(1) Заемането на освободени длъжности в задграничните представителства извън сроковете на чл. 21, ал. 5, в т.ч. предсрочно освободени, и на длъжности, които повторно или последващо се обявяват за подлежащи на ротация, се осъществява съгласно процедурата по чл. 26 и 27, като сроковете по чл. 26, ал. 1 и 2 и чл. 27, ал. 1 не се прилагат.“

2. Създава се ал. 2:

„(2) С обявяването на длъжностите по ал. 1 се определя срок не по-дълъг от 14 дни, в който отговарящите на изискванията служители могат да представят в звеното, изпълняващо функции по управление на човешките ресурси, писмени заявления с кандидататурите си за заемането им.“

§ 15. В чл. 29 ал. 2 се отменя.

§ 16. В чл. 33 ал. 2 се изменя така:

„(2) При предоставянето на допълнителния списък по реда на ал. 1 се определя срок не по-дълъг от 14 дни, в който служителите от задграничните представителства подават писмени заявления за заемането на длъжностите, включени в списъка.“

§ 17. Създава се чл. 33а:

„Чл. 33а. По предложение на постоянния секретар служителите в задгранични представителства, чиито заявления не са удовлетворени по реда на чл. 33, могат да бъдат преназначени на свободни длъжности в структурни звена в Централното управление на Министерството на външните работи при отчитане на:

1. изискванията за заемането на съответната длъжност;

2. професионалните качества и умения на служителя;

3. професионалният опит и квалификация на кандидата;

4. езиковата подготовка.“

§ 18. В чл. 35, ал. 1 след думите „Служителите в дипломатическата служба могат да откажат, по“ се добавя „здравословни или други“.

Министър:
Иван Кондов

7115

МИНИСТЕРСТВО НА ЗДРАВЕОПАЗВАНЕТО

Наредба за изменение на Наредба № 3 от 2019 г. за медицинските дейности извън обхвата на задължителното здравно осигуряване, за които Министерството на здравеопазването субсидира лечебни заведения, и за критериите и реда за субсидиране на лечебни заведения (обн., ДВ, бр. 29 от 2019 г.; изм. и доп., бр. 50 от 2019 г., бр. 83 от 2020 г., бр. 71 от 2021 г., бр. 33 и 54 от 2022 г. и бр. 39 от 2023 г.)

§ 1. В приложение № 1 към чл. 15, ал. 2, чл. 40, ал. 1, чл. 47, ал. 2 и 6, чл. 47б, ал. 2, чл. 47в, ал. 4 и чл. 47д, ал. 2, в т. 5 „Стойности на медицинските дейности по чл. 45“, на ред 5.2 в колона „Стойност (в лв.)“ числото „60“ се заменя със „100“.

Преходна разпоредба

§ 2. Медицинските дейности по чл. 45, извършени от 1 октомври 2024 г. от лечебни заведения със сключен договор за субсидиране през 2024 г., се заплащат по реда на тази наредба.

Министър:
Галя Кондева

7108

МИНИСТЕРСТВО НА РЕГИОНАЛНОТО РАЗВИТИЕ И БЛАГОУСТРОЙСТВОТО

МИНИСТЕРСТВО НА ВЪТРЕШНИТЕ РАБОТИ

МИНИСТЕРСТВО НА ТРАНСПОРТА И СЪОБЩЕНИЯТА

**НАРЕДБА № РД-02-21-2
от 24 октомври 2024 г.
за организиране на движението по пътищата
с пътни светофари**

Г л а в а п ъ р в а

ОБЩИ ПОЛОЖЕНИЯ

Чл. 1. С наредбата се определят условията, редът, местоположението, начинът за поставяне и изискванията към пътните светофари при организиране на движението по пътищата, отворени за обществено ползване, видовете светлинни сигнали, които се използват за регулиране движението на пътните превозни средства и на пешеходците, както и продължителността на междинните времена, преходните интервали, разрешителните сигнали и цикълът на светофарните уредби.

Чл. 2. При създаване на временна организация на движението на пътните превозни средства и на пешеходците със светлинни

сигнали видът и начинът на поставяне на пътните светофари се определят съгласно изискванията на наредбата по чл. 3, ал. 4 от Закона за движението по пътищата (ЗДвП). Продължителността на междинните времена, преходните интервали, разрешителните сигнали и цикълът на преносимите светофарни уредби се определят съгласно методиката в приложение № 1.

Чл. 3. (1) Пътният светофар е устройство, което се състои от секции, подаващи светлинни сигнали за регулиране на движението на участниците в него, съгласно чл. 12 от ЗДвП.

(2) Пътният светофар се състои от една или повече отделно обособени светофарни секции, всяка от които излъчва светлина с определен цвят и посока, съгласно приложение № 2.

Чл. 4. (1) Пътните светофари се поставят:

1. в населените места – съгласно проект за организация и безопасност на движението в населените места, разработен въз основа на генералния план за организация на движението;

2. извън границите на населените места – в съответствие с проект за организация и безопасност на движението извън населените места.

(2) Проектите по ал. 1 се изработват, съгласуват и одобряват при условията и по реда на наредбата по чл. 3, ал. 3 от ЗДвП.

Чл. 5. (1) Светлинен сигнал за регулиране движението на пътните превозни средства и на пешеходците е светлина с определен цвят, излъчвана от светещо поле, с определена форма и размери.

(2) Светлинните сигнали се подават от пътни светофари.

(3) Всеки светлинен сигнал има определено значение, което е задължително за участниците в движението, за които е предназначено.

Чл. 6. Регулиране на движението по пътищата със светлинни сигнали е последователното пропускане през определено място на пътя (регулирано място) на движещи се в различни посоки пътни превозни средства и пешеходци. Регулирано място може да бъде кръстовище, пешеходна пътека, велосипедна пътека, вход-изход от сграда или имот, стеснени участъци, пътни ленти, железопътни прелези.

Чл. 7. На кръстовищата, пешеходните и велосипедните пътеки, входовете и изходите от сгради или имот, на които движението се регулира със светлинни сигнали, трябва да има функциониращо външно осветление.

Г л а в а в т о р а

СВЕТЛИННИ СИГНАЛИ ЗА РЕГУЛИРАНЕ НА ДВИЖЕНИЕТО

Чл. 8. За регулиране на движението на пътните превозни средства (ППС) се използват видовете светлинни сигнали:

1. немигаща светлина:

а) със зелен цвят – означава „Преминаването е разрешено“; при подаване на този сигнал в кръстовище водачите, които няма да могат да го напуснат до следващата смяна на сигнала, са длъжни да не навлизат в кръстовището;

б) с червен цвят – означава „Преминаването е забранено“; водачите на пътни превозни средства не трябва да преминават „стоп-линията“ или ако няма такава, да преминават линията, на която е поставен светофарът; когато светофарът е поставен в средата на кръстовището, водачите не трябва да навлизат в кръстовището или на пешеходната пътека;

в) с жълт цвят – означава „Внимание, спри!“; това не се отнася само за онези от водачите, които в момента на подаването на този сигнал, след като им е било разрешено преминаването, са толкова близо до светофара, че не могат да спрат, без да създадат опасност за движението; при подаване на този сигнал на кръстовище водачите, които навлизат или се намират в кръстовището, са длъжни да го освободят;

г) с жълт цвят, подадена едновременно с немигаща светлина с червен цвят – означава „Преминаването е забранено“; този сигнал предупреждава водачите, че предстои подаване на сигнал със зелена светлина;

2. мигаща светлина:

а) една или две последователно мигащи една след друга светлини с червен цвят, едната от които се включва, когато другата се изключва, означава „Преминаването е забранено“;

б) мигаща светлина с жълт цвят – означава „Внимание!“; водачите и пешеходците могат да продължат движението си, но са длъжни да бъдат внимателни и предпазливи;

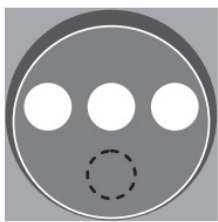
в) мигаща светлина със зелен цвят – предупреждава за приближаване края на разрешителния сигнал.

Чл. 9. За забраняване и разрешаване на ППС да навлизат в пътна лента, очертана с пътна маркировка, се използват сигнали с немигаща светлина, подадени над пътната лента, които са с цвят и значение, както следва:

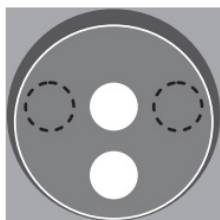
1. със зелен цвят – означава „Движението по лентата е разрешено“;

2. с червен цвят – означава „Движението по лентата е забранено“.

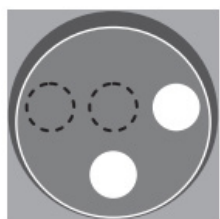
Чл. 10. За регулиране движението на превозни средства от редовните линии за обществен превоз на пътници (РЛОПП) се използват сигнали с немигащи светлини с луннобял цвят. Сигналите на светофара в зависимост от взаимното разположение на включените светлини имат следното значение:



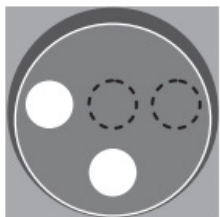
1. включени всички горни светлини и изключена долна светлина – навлизането в кръстовището е забранено;



2. включени долна светлина и горна над нея – разрешено е движението направо;



3. включени долна светлина и горна дясно – разрешено е движението надясно;



4. включени долна светлина и горна лява – разрешено е движението наляво.

Чл. 11. За регулиране движението на пешеходците се използват немигащи светлинни сигнали. Светлинните сигнали имат следното значение:

1. червена светлина – означава „Преминването е забранено“; пешеходците, които се намират на платното за движение при подаването на този сигнал, са длъжни да го освободят;

2. зелена светлина – означава „Преминването е разрешено“.

Г л а в а т р е т а

ВИДОВЕ ПЪТНИ СВЕТОФАРИ И СВЕТИЛНИ СИГНАЛИ, ПОДАВАНИ ОТ ТЯХ

Раздел I

Видове пътни светофари

Чл. 12. Пътните светофари в зависимост от предназначението си са, както следва:

1. за регулиране на движението на ППС на кръстовища, пешеходни пътеки, стеснени и други участъци от пътя;

2. за разрешаване и забраняване на ППС да навлизат по пътна лента;

3. за забраняване на ППС да преминават през железопътен прелез;

4. за регулиране на движението на превозните средства от РЛОПП;

5. за регулиране на движението на велосипедистите;

6. за регулиране на движението на пешеходците;

7. за регулиране на движението на пешеходци и велосипедисти едновременно.

Раздел II

Пътни светофари за регулиране движението на ППС на кръстовища, пешеходни пътеки, стеснени и други участъци от пътя

Чл. 13. (1) За регулиране на движението на ППС на кръстовища, пешеходни пътеки, стеснени и други участъци от пътя се използват пътни светофари с три секции (трисекционни пътни светофари). Те подават сигнали с немигащи светлини с червен, жълт и зелен цвят или една мигаща светлина с жълт цвят.

(2) Секциите на светофара са подредени вертикално съгласно приложение № 3, буква „а“, както следва:

1. секцията, излъчваща червена светлина – отгоре;

2. секцията, излъчваща жълта светлина – в средата;

3. секцията, излъчваща зелена светлина – отдолу.

(3) В случаите, в които светофарът е разположен в тунел, над платното за движение или на друго място с ограничен габарит във височина се допуска хоризонтално разположение на секциите съгласно приложение № 3, буква „б“, както следва:

1. секцията, излъчваща червена светлина – отляво;

2. секцията, излъчваща жълта светлина – в средата;

3. секцията, излъчваща зелена светлина – отдясно.

(4) Светещите полета на секциите на пътните светофари имат формата на кръг с диаметър 100, 200 или 300 mm.

(5) Светещото поле със зелена светлина може да има формата на стрелка (стрелки), вписана (вписани) в кръг с черен фон. В този случай върху светещите полета с червена и жълта светлина се нанасят контурите на същата стрелка (стрелки) съгласно приложение № 4.

(6) В случаите на светещи полета, оформени съгласно ал. 5, действието на светлинните сигнали се отнася само за посоката (посоките), указана със стрелката (стрелките).

(7) Стрелката, съответстваща на посоката за движение направо, е насочена нагоре.

Чл. 14. (1) Трисекционен пътен светофар със светещи полета с форма на кръг без стрелки се използва, когато преминаването на ППС в различните посоки от вход на регулираното място се регулира със сигнали, които се подават едновременно.

(2) Трисекционен пътен светофар с вписани стрелки в светещите полета се използва в кръстовища само когато преминаването на ППС в различните посоки от вход на регулираното място се регулира със светлинни сигнали, които не се подават едновременно.

(3) В случаите по ал. 2 не се допуска поставянето на светофар със светещо поле със зелен цвят с форма на кръг без стрелка (стрелки) на този вход на кръстовището.

(4) Трисекционните пътни светофари съгласно чл. 13, ал. 1 се използват за регулиране на движението на нерелсовите превозни средства от РЛОПП, на пешеходното и велосипедното движение в случаите, когато за указаните категории участници в движението не са поставени съответните специализирани пътни светофари.

Чл. 15. (1) Последователността на подаване на светлинните сигнали от трисекционния пътен светофар е, както следва:

1. червена светлина;
2. едновременно подадени червена и жълта светлина;
3. зелена светлина;
4. жълта светлина;
5. червена светлина.

(2) Последователността на подаване на светлинните сигнали от трисекционен пътен светофар по чл. 35, ал. 1, т. 6 за регулиране на движението на ППС може последователно да:

1. е тъмен;
2. подава светлинен сигнал с жълта светлина;
3. подава светлинен сигнал с червена светлина;
4. е тъмен.

Чл. 16. (1) На трисекционен пътен светофар със светещи полета с формата на кръг без стрелки може да се постави допълнителна секция със светещо поле със зелена светлина с формата на стрелка на черен фон, насочена надясно, вписана в кръг съгласно приложение № 5.

(2) Допълнителната секция се поставя вдясно от трисекционния пътен светофар на нивото на светещото поле с формата на кръг, подаващо сигнали със зелена светлина.

(3) Включването на светлинния сигнал на допълнителната секция по ал. 1 означава, че водачите могат да продължат движението си само в указаната от стрелката посока,

при условие че пропускат пътните превозни средства и пешеходците, за които също има разрешителен сигнал за преминаване през кръстовището.

(4) Допълнителната секция може да подава сигнал със зелена светлина само с едновременно подаден сигнал с червена и/или жълта светлина от трисекционния пътен светофар, до който е поставена.

Чл. 17. На светлинно регулирани кръстовища разрешителният сигнал за десен завой на успоредно движещите се транспортни потоци започва едновременно или по-късно спрямо разрешителния сигнал за пешеходците съобразно геометрията на кръстовището.

Чл. 18. За подаването на сигнал с мигаща жълта светлина се използва светофар с една секция. Светещото поле на секцията има форма на кръг без стрелки с диаметър 200 или 300 mm.

Чл. 19. Всички светещи полета на светофарите, използвани за регулиране на движението на ППС, са с диаметър 300 mm в случаите, в които се поставят на път извън границите на населените места, а в населени места – когато са над платното за движение или са на изхода на кръстовище за дублиране на подадения на входа на кръстовището светлинен сигнал.

Чл. 20. (1) Светещите полета на светофарите, използвани за регулиране на движението на ППС, могат да бъдат с диаметър 200 mm, когато се поставят на път или улица в населени места отстрани на платното за движение.

(2) За осигуряване на по-добра видимост светещото поле на секцията за червен сигнал може да е с диаметър 300 mm.

Чл. 21. (1) За регулиране на движението по велосипедната инфраструктура се използва трисекционен пътен светофар със светещи полета с формата на кръг с диаметър 100 mm, изпълнени на черен фон, върху които е нанесен с червен, жълт и зелен цвят символ на велосипед съгласно приложение № 6.

(2) При повече от една възможна посока на движение за велосипедистите под светофарните секции по ал. 1 се поставя табела със стрелка, указваща посоката на движение, за която се отнася светлинната сигнализация съгласно приложение № 6.

Чл. 22. При регулиране на движението на ППС с трисекционни пътни светофари могат да се използват и следните допълнителни средства за сигнализиране:

1. устройство за отчитане на времетраенето на светлинния сигнал, което има формата на квадрат с черен фон, съгласно приложение № 7, върху който чрез цифрова матрица със зелени или червени цифри на число, различно от нула, съответстващо на броя на секундите, оставащи до края на зеления и съответно на

червения сигнал, сигнализира продължителността на сигнала без прекъсване от началото до края му;

2. допълнителна сигнална секция с мигаща жълта светлина, с изображение на участника в движението, който следва да бъде пропуснат, за повишаване вниманието на водачите, които извършват десен завой, но преди това трябва да пропуснат друг участник в движението (при пресичане на трамвайна, велосипедна и/или пешеходна инфраструктура); светлинната секция е в работно състояние по време на съвпадащи разрешителни сигнали за направленията на дясно завиващите и участниците в движението, които следва да бъдат пропуснати; допълнителната секция има формата на кръг с диаметър не по-малко от 300 mm.

Раздел III

Пътни светофари за забраняване и разрешаване на пътните превозни средства да навлизат по пътна лента

Чл. 23. (1) За забраняване и разрешаване на ППС да навлизат по реверсивна пътна лента се използва пътен светофар с две секции, които подават сигнали с немигащи червени и зелени светлини.

(2) Светещите полета на светофара по ал. 1 са с формата на квадрат със страна не по-малка от 300 mm с черен фон.

(3) Светещото поле, което излъчва червена светлина, има формата на две наклонени ленти, пресичащи се във вид на буквата „X“. Светещото поле, което излъчва зелена светлина, има формата на стрелка, насочена надолу.



(4) В случаите, в които светещите полета на светофара по ал. 1 са обособени в самостоятелни секции, те се поставят:

1. хоризонтално – като секцията, излъчваща червена светлина, е отляво, а секцията, излъчваща зелена светлина – отдясно, съгласно приложение № 8, буква „а“;

2. вертикално – като секцията, излъчваща червена светлина, е отгоре, а секцията, излъчваща зелена светлина – отдолу, съгласно приложение № 8, буква „б“.

(5) Последователността на подаването на светлинните сигнали от двусекционните пътните светофари е следната:

1. зелена светлина;
2. червена светлина;
3. зелена светлина.

Чл. 24. (1) В случаите, в които и двете секции на светофара за забраняване и разрешаване на ППС да навлизат в пътната лента, над която са поставени, не работят, посоката за движение по реверсивната пътна лента се указва допълнително с пътни знаци.

(2) В случаите по ал. 1, в които няма пътен знак, движението по реверсивната пътна лента е забранено.

Раздел IV

Пътни светофари за забраняване на пътните превозни средства да преминават през железопътен прелез

Чл. 25. (1) За въвеждане на забрана за ППС да преминават през железопътен прелез се използва пътен светофар с едно или две, разположени хоризонтално едно до друго светещи полета съгласно приложение № 9.

(2) Светещите полета на светофара, поставен на железопътен прелез, са кръгли с диаметър 200 или 300 mm.

(3) Светофарът подава съответно един или два последователно мигащи един след друг светлинни сигнали с червен цвят. Едновременно със светлинните сигнали задължително се подава и звуков сигнал.

(4) Подаването на сигналите по ал. 3 започва най-малко 30 s преди преминаването на релсовото превозно средство през железопътния прелез и спира не по-рано от 5 s след освобождаване на прелеза.

(5) Светофари, използвани за регулиране движението на ППС на железопътен прелез, може да се поставят и пред подвижни мостове, на фериботи, пристанища и на места, където на пътя излизат моторни превозни средства (МПС) със специален режим на движение.

Чл. 26. В случаите, в които не е осигурена видимостта на светлинните сигнали, подавани от светофара за въвеждане на забрана за ППС да преминават през железопътен прелез, той се предшества от едносекционен светофар, с който се подават един или два последователно мигащи един след друг светлинни сигнали с жълта светлина. Този светофар се разполага на разстояние от 100 до 150 m преди железопътния прелез и започва да подава светлинни сигнали едновременно със светофара, поставен на железопътния прелез.

Чл. 27. За указване на участниците в движението, че светофарната уредба е в изправност във времето, в което светофарът на железопътния прелез не подава сигнал с червена мигаща светлина, се използва сигнал от бавно мигаща светлина с луннобял цвят. Този сигнал се подава от допълнителна светофарна секция, поставена под секциите, подаващи сигнала с червена мигаща светлина.

Раздел V

Пътни светофари за регулиране на движението на превозните средства от редовните линии за обществен превоз на пътници

Чл. 28. (1) За регулиране на движението на превозните средства от РЛОПП се използва пътен светофар с четири светещи полета,

разположени във формата на буквата „Г“ на черен фон. Три от полетата са разположени хоризонтално едно до друго, а под тях е разположено четвъртото поле съгласно приложение № 10.

(2) Светофарът по ал. 1 подава светлинни сигнали съгласно чл. 10.

(3) В случай че на вход на регулирано място е поставен пътен светофар за регулиране на движението на превозните средства от РЛОПП, водачите им се ръководят от сигналите му независимо от сигналите на трисекционния пътен светофар по чл. 13, ал. 1, ако има такъв.

Чл. 29. Светещите полета на светофара за регулиране на движението на превозните средства от РЛОПП са кръгли с диаметър от 60 до 100 mm.

Чл. 30. Когато през регулирано място преминава трамвай, движението му се регулира със самостоятелен пътен светофар по чл. 28, ал. 1.

Чл. 31. Самостоятелен пътен светофар съгласно чл. 28, ал. 1 за регулиране на движението на нерелсовите превозни средства от РЛОПП се използва, в случай че е налице обособена специализирана пътна лента „BUS лента“ или споделена „BUS лента“.

Раздел VI

Пътни светофари за регулиране на движението на пешеходците

Чл. 32. (1) За регулиране на движението на пешеходците се използва двусекционен пътен светофар, с който се подават сигнали с червена и зелена светлина.

(2) Светофарните секции са подредени вертикално, като:

1. секцията, излъчваща червена светлина, е разположена отгоре;

2. секцията, излъчваща зелена светлина, е разположена отдолу.

(3) Светещото поле с червена светлина е с формата на застанал неподвижно пешеходец, а това със зелена светлина – с формата на движещ се пешеходец, съгласно приложение № 11.

(4) Светещите полета по ал. 3 са разположени на черен фон с формата на квадрат със страна 200 mm.

(5) За регулиране на движението на пешеходци и велосипедисти едновременно, на специално обособени за тях пътеки, разположени непосредствено една до друга, може да се използва двусекционен пътен светофар, с който се подават сигнали с червена и зелена светлина. Светещото поле с червена светлина е с формата на застанал неподвижно пешеходец и велосипед под него, а това със зелена светлина – с формата на движещ се пешеходец и велосипед под него, съгласно приложение № 12.

Чл. 33. Последователността на подаваните светлинни сигнали от пътните светофари за регулиране на движението на пешеходците е следната:

1. червена светлина;

2. зелена светлина;

3. червена светлина.

Чл. 34. (1) За улесняване на незрящите пешеходци сигналът със зелена светлина се съпровожда от звуков сигнал, като в различните посоки на пресичане сигналът има различен звук и/или различна продължителност на звука и/или на паузата.

(2) Честотата на звука по ал. 1 е 800 – 2000 Hz, а когато звуковият сигнал е с пулсации, те са с честота до 4 Hz \pm 0,2 Hz, като съотношението на продължителността на звука и на паузата трябва да е по-голямо от 1. Силата на звука по ал. 1 трябва да бъде не повече от 5 dB(A) над силата на звука от фоновия шум на регулираното място.

(3) Звуковият сигнал по ал. 1 е с увеличена честота на пулсациите по време на предупредителния мигащ зелен сигнал.

(4) Звуковият сигнал по ал. 1 трябва да е насочен по протежение на пешеходната пътека, за която е предназначен, и завършва с края на съответния зелен сигнал за пешеходци.

(5) В случай че звуковият сигнал по ал. 1 се заявява чрез специален бутон, той излъчва звуков сигнал, който указва местоположението му и прекъсва след активирането му.

(6) Честотата на звука, излъчван от бутона, е най-малко три пъти по-ниска от тази на звука по ал. 1. Силата на звука за ориентирание трябва да осигурява възприемането му на разстояние до 2 m от него.

(7) Елементите на кръстовището и пешеходното пространство се оформят съгласно изискванията на Наредба № РД-02-20-2 от 26.01.2021 г. за определяне на изискванията за достъпност и универсален дизайн на елементите на достъпната среда в урбанизираната територия и на сградите и съоръженията (ДВ, бр. 12 от 2021 г.) (Наредба № РД-02-20-2 от 2021 г.).

Г л а в а ч е т в ъ р т а

КРИТЕРИИ ЗА ОПРЕДЕЛЯНЕ НА НЕОБХОДИМОСТТА ОТ ИЗПОЛЗВАНЕ НА СВЕТИЛНИ СИГНАЛИ ЗА РЕГУЛИРАНЕ НА ДВИЖЕНИЕТО

Чл. 35. (1) Използване на светлинни сигнали за регулиране на движението на ППС и на пешеходци е целесъобразно, когато е налице едно от следните условия:

1. на кръстовище или вход-изход от имот или сграда – когато интензивността на преминаващите пътни превозни средства, измерена

в приведени единици на час (Е/ч) в продължение на 8 последователни или непоследователни часа от работен ден в интервала от 07.00 – 20.00 часа, е не по-малка от следните стойности:

Брой на пътните ленти за движение в една посока по:		Интензивност на движението в двете посоки по път с по-голяма интензивност на движението	Интензивност на движението по напречен път за посоката на движението с по-голяма интензивност
път с по-голяма интензивност на движението	напречен път	приведени единици в час (Е/ч)	приведени единици в час (Е/ч)
1	1	750	75
		670	100
		580	125
		500	150
		410	175
		380	190
2 и повече	1	900	75
		800	100
		700	125
		600	150
		500	175
2 и повече	2 и повече	400	200
		900	100
		825	125
		750	150
		675	175
		600	200
		525	225
		480	240

2. на пешеходна пътека – когато интензивността на пешеходния поток в по-натоварената от двете посоки е по-голяма от 150 пешеходци/час и интензивността на движението на ППС, пресичащи пешеходната пътека в двете посоки в продължение на 8 последователни или непоследователни часа в работен ден в интервала от 07.00 – 20.00 часа, е по-голяма от:

а) 1000 Е/ч – на платно за движение със средна разделителна ивица или остров върху платното за движение с ширина не по-малка от 2,00 m;

б) 600 Е/ч – в останалите случаи;

3. на велосипедна пътека – когато интензивността на велосипедното движение по пътеката в по-натоварената от двете посоки е по-голяма

от 50 велосипедисти/час и интензивността на движението на ППС, пресичащи велосипедната пътека в двете посоки в продължение на 8 последователни или непоследователни часа в работен ден в интервала от 07.00 – 20.00 часа, е по-голяма от:

а) 1000 Е/ч – на платно за движение със средна разделителна ивица или остров върху платното за движение с ширина не по-малка от 2,00 m;

б) 600 Е/ч – в останалите случаи;

4. условията по т. 1, 2 и 3 не са изпълнени изцяло, но две от тях са изпълнени поотделно с повече от 80 на сто;

5. през последните 12 месеца на разглежданото място са регистрирани три или повече пътнотранспортни произшествия от вида странични или други сблъсквания между пътни превозни средства, движещи се по взаимнопресичащи се улици, сблъсквания на движещи се направо пътни превозни средства и пресичащи улицата пешеходци, челни сблъсквания между движещи се направо и завиващи наляво насрещни ППС, последният вид сблъсквания се вземат предвид само ако на светофарната уредба се предвижда самостоятелна фаза за завиващите наляво пътни превозни средства;

6. на изход на сграда или имот, чието предназначение предполага излизане на МПС със специален режим на движение по чл. 91, ал. 1 на ЗДвП, светофарната уредба се включва, когато от сградата или имота излиза МПС със специален режим на движение;

7. при проектиране на нова и реконструкция на съществуващата инфраструктура критериите за изграждане на нова светофарна уредба по т. 1, 2 или 3 включват и прогнозни стойности на интензивността, които се предоставят от собственика или администрацията, управляваща пътя.

(2) В населено място с по-малко от 10 000 жители е допустимо поставянето на светофарна уредба, ако са изпълнени 70 на сто от условията по ал. 1, т. 1, 2, 3 или 5.

(3) В кръстовище, намиращо се на достъпен маршрут съгласно Наредба № РД-02-20-2 от 2021 г., се допуска поставянето на светофарна уредба, без да са изпълнени условията по ал. 1 и 2. Светофарната уредба работи с гъвкаво управление със заявяване на фаза от пешеходците.

(4) В случаите на съгласувана (координирана) работа на светофарните уредби, когато разстоянието между две съседни уредби е по-голямо от 800 m, се допуска поставянето между тях на допълнителна светофарна уредба независимо от това, дали са изпълнени условията по ал. 1 и 2.

Чл. 36. (1) Координиране на работата на светофарните уредби по определен маршрут е целесъобразно, когато разстоянието между кръстовищата е по-малко от 800 m.

(2) При невъзможност за постигане на ефективна координация и в двете посоки на движение се определя приоритетна посока на движение за отделните периоди от денонощието.

(3) За проектиране на координацията се използва скорост между 70 % и 100 % от разрешената, а в специфични ситуации скоростта се определя чрез пробни пътувания през координирания участък от пътната мрежа.

(4) При кръстовища с интензивност на движението, по-ниска от останалите кръстовища в координирания участък или светофарно регулирани пешеходни пътеки, може да се ползва продължителност на цикъла, равна на 1/2 от продължителността на цикъла на координираната група от кръстовища.

Чл. 37. Пътните светофари за забраняване и разрешаване на ППС да навлизат в пътната лента се използват при периодична промяна на посоката на движение по пътната лента, над която са поставени. Реверсивна пътна лента се използва, когато:

1. разликата в интензивността на движението на ППС в двете срещуположни посоки е над 500 E/h;

2. интензивността на движението периодично се променя по часове от денонощието или по дни от седмицата;

3. съществуват не по-малко от три пътни ленти общо за двете посоки на движение.

Чл. 38. (1) Устройство за отчитане на времетраенето на светлинния сигнал се поставя само на вход на регулирано място, за който съответните стойности на интензивността на движението надвишават с най-малко 30 % посочените в чл. 35, ал. 1, т. 1, 2 или 3 стойности.

(2) Устройството по ал. 1 не се поставя на светофарни уредби с променяща се в реално време продължителност на цикъла на регулиране.

Г л а в а п е т а

ИЗИСКВАНИЯ КЪМ ТЕХНИЧЕСКИТЕ СРЕДСТВА, ИЗПОЛЗВАНИ ЗА РЕГУЛИРАНЕ НА ДВИЖЕНИЕТО СЪС СВЕТЛИННИ СИГНАЛИ

Чл. 39. Светофарните уредби и техническите средства, използвани за тяхното изграждане, трябва да отговарят на изискванията на БДС EN 12368 „Съоръжения за управление на движението. Сигнални глави“ (БДС EN 12368), БДС EN 50293 „Електромагнитна съвместимост. Сигнални системи за пътен трафик“, БДС EN 12352 „Съоръжения за управление на движението. Предупредителни и

обезопасяващи светлинни устройства“, БДС EN 12675 „Контролери на пътните сигнали. Изисквания за функционална безопасност“.

Чл. 40. Пътният светофар отговаря на следните изисквания:

1. всяка секция има самостоятелен енергоспестяващ LED източник на светлина, независим от източниците на останалите секции;

2. светещите полета са равномерно осветени;

3. източниците на светлина са с повишена надеждност и трайност съгласно БДС EN 12368;

4. всяка секция има сенник (козирка) съгласно приложение № 13, чиято конструкция позволява подобрена видимост на сигнала от участниците в движението, за които той е предназначен, и ограничава видимостта му за участниците в движението, за които не се отнася;

5. конструкцията на секцията ограничава възможността за получаване на „фантомефект“ съгласно БДС EN 12368.

Чл. 41. (1) В случай на необходимост да се подобри видимостта на светлинните сигнали на пътния светофар около него се поставя контрастен екран с вътрешна ивица, оцветена в жълта ивица и черен кант съгласно приложение № 14.

(2) Размерът на екрана по ал. 1 е в зависимост от размера на видимия диаметър на светещите полета на светофара съгласно приложение № 14. Широчината на черната вътрешна ивица е не по-малка от 80 mm.

Чл. 42. Устройството, което управлява смяната на светлинните сигнали на светофарните секции (контролера), отговаря на следните изисквания:

1. осигурява възможност за регулиране продължителността на светофарния цикъл, на основните тактове и преходните интервали през 1 s;

2. има защита срещу едновременното включване на зелена светлина с червена и/или жълта светлина от един светофар;

3. осигурява защита срещу подаването на сигнали от една светофарна уредба, с които се разрешава едновременното преминаване на ППС и пешеходци в конфликтните направления;

4. осигурява защита срещу подаване на сигнал, който разрешава преминаване в дадено направление, при отсъствие на сигнал, който забранява преминаването на ППС в конфликтните му направления;

5. осигурява контрол за правилната работа на светофарните секции, с които се подават сигналите с червена светлина;

6. осигурява автоматично изпълнение на преходните интервали при ръчно превключване на светлинните сигнали;

7. има защита срещу нарушаване последователността на подаване на светлинните сигнали;

8. има защита срещу блокиране работата на светофарната уредба при автоматично управление, в резултат на което продължителността на светофарния цикъл става по-голяма от 180 s;

9. при възникване на неизправност на светофарната уредба, застрашаваща безопасността на движението, осигурява автоматично изключване или преминаване в режим на работа „жълта мигаща светлина“;

10. е на основата на микропроцесорна техника;

11. има възможност за поставяне на устройство за предаване периодично или в реално време на данни за режима на работа на светофарната уредба и за получаване на команди;

12. осигурява възможност за комуникация чрез комуникационен протокол с цел отдалечен мониторинг и контрол на работата им;

13. осигурява контрол за наличие на паразитни напрежения над 30 V на електрическите изходи на контролера;

14. притежава възможност за подробен запис на събития и грешки в архива на контролера (локално във вътрешната памет на контролера).

Чл. 43. Пътните светофари и допълнителните средства за сигнализиране по чл. 22 се оцветяват в матовочерен цвят, а стълбовете и конзолите, на които те се монтират, както и средствата, използвани за закрепването им, се оцветяват в сив, матовочерен, жълт или сребрист цвят, по преценка на собственика или администрацията, управляваща пътя. Стълбовете и конзолите, както и скрепителните елементи са горещопоцинковани в съответствие с БДС EN ISO 1461 „Горещопоцинковани покрития на готови продукти от желязо и стомана. Спецификации и методи за изпитване (ISO 1461:2022)“, със средна маса на покритието не по-малка от изискванията в таблица 3, а за скрепителните елементи – в таблица 4, на същия стандарт.

Г л а в а ш е с т а

УПРАВЛЕНИЕ НА СВЕТЛИННИТЕ СИГНАЛИ

Чл. 44. (1) Смяната на светлинните сигнали, подавани от една светофарна уредба, се извършва:

1. от контролер (режим на автоматично управление);

2. ръчно от оператор (режим на ръчно управление);

3. дистанционно от софтуер за управление на трафика.

(2) Контролерът на светофарната уредба подава автоматично информация за въвеждането и прекратяването на ръчното управление на място, определено от собственика или администрацията, управляваща пътя.

(3) При работа на светофарната уредба в режим на ръчно управление операторът определя последователността и продължителността на основните тактове. Продължителността на преходните интервали между основните тактове се задава предварително и се изпълнява автоматично.

(4) Ръчното управление се прилага по изключение – при пътнотранспортно произшествие, при осигуряване на трасе за автомобили със специален режим на движение, при обществени мероприятия, при въвеждане на временна организация на движението и при други обстоятелства, създаващи затруднения на движението на ППС и на пешеходците. Ръчното управление се прекратява веднага след отпадане на причината за въвеждането му.

(5) При работа на светофарната уредба в режим на автоматично управление продължителността на светофарния цикъл и на подаваните светлинни сигнали, моментът на тяхната смяна, както и продължителността на преходните интервали:

1. могат да бъдат определени предварително – твърдо програмно управление;

2. може да се определят в процеса на работа на светофарната уредба в съответствие с параметрите на потоците от ППС и пешеходци, чието движение се регулира – гъвкаво управление.

(6) Твърдото програмно управление може да се реализира с една или няколко предварително определени програми. Смяната на програмите е целесъобразна в случаите, когато интензивността на движението на потоците от ППС се променя с повече от 15 на сто спрямо денонощната интензивност в периода 06.00 – 22.00 часа.

Чл. 45. При гъвкаво управление параметрите на потоците от ППС се определят в реално време чрез детектори, като тези на пешеходците са с бутони, а тези на велосипедистите – с детектори или с бутони.

Чл. 46. Собственикът или администрацията, управляваща пътя, осигурява за всяка светофарна уредба дневник (протокол), в който се отбелязват времето на включване и изключване на уредбата, режимът, в който тя работи, часът на промяна на режимите на работа и причините, поради които тя се извършва.

Чл. 47. Информацията по чл. 46 се предава автоматично от контролера на светофарната уредба на място, определено от собственика

или администрацията, управляваща пътя, и се съхранява за период не по-малък от 5 години.

Г л а в а с е д м а

ПОСТАВЯНЕ НА ПЪТНИ СВЕТОФАРИ

Чл. 48. (1) Пътният светофар за регулиране движението на ППС на кръстовища, пешеходни пътеки, стеснени и други участъци от пътя се поставя:

1. от дясната страна на пътя по посока на движението – съгласно приложение № 15, буква „а“;

2. над пътя – съгласно приложение № 15, буква „б“;

3. от дясната и от лявата страна на пътя – съгласно приложение № 15, буква „в“;

4. в средата над кръстовището – съгласно приложение № 15, буква „г“.

(2) Когато не е осигурена необходимата видимост на светлинните сигнали, те се дублират чрез поставяне на допълнителен светофар. Допълнителният светофар се поставя:

1. над пътя – съгласно приложение № 16, буква „а“;

2. от лявата страна на пътя по посока на движението – съгласно приложение № 16, буква „б“;

3. на изхода на кръстовището – съгласно приложение № 16, буква „в“.

(3) Допълнителният светофар се поставя по начин, по който неговите сигнали да не могат да заблудят участниците в движението, за които те не са предназначени.

(4) Не се поставя допълнителен светофар на изхода на кръстовище за завиващите наляво превозни средства, когато сигналът, който разрешава преминаването им, и преходният период след него съвпадат дори частично със сигнала, който разрешава преминаването на срещуположно движещите се превозни средства.

(5) Допълнителните средства по чл. 22, които се използват за регулиране движението по пътищата с трисекционни пътни светофари, се поставят, както следва:

1. устройството за отчитане на времетраенето на светлинния сигнал се поставя върху конструкцията на светофара на входа на регулираното място съгласно приложение № 17, буква „а“, като за ППС, навлизащи в регулираното място при един основен такт, може да се поставя само едно устройство;

2. допълнителната секция с мигаща жълта светлина с изображение на участника в движението съгласно чл. 22, т. 2 се поставя върху конструкцията на светофара от дясната страна по посока на движението под/до светофарна секция и/или под/до светофарна секция отдясно на изхода на кръстовището.

Чл. 49. (1) Двусекционният пътен светофар, с който се забранява и разрешава навлизането на ППС по определена пътна лента, се разполага в средата над пътната лента, за която е предназначен, съгласно приложение № 18.

(2) Пътните светофари по ал. 1 се разполагат един от друг по протежение на пътната лента на такова разстояние, което осигурява на водачите на ППС във всеки момент видимост на сигналите на поне един светофар.

Чл. 50. Пътният светофар, с който се забранява на ППС да преминават през железопътен прелез, се поставя преди прелеза от дясната страна на пътя по посока на движението. Неговите сигнали могат да се дублират чрез поставяне на допълнителен светофар от лявата страна на пътя, над него или на обособен остров върху платното за движение.

Чл. 51. (1) Пътният светофар за регулиране движението на превозните средства от РЛОПП се поставя:

1. на конструкцията на трисекционния пътен светофар за регулиране движението на ППС – съгласно приложение № 19, буква „а“;

2. самостоятелно, преди регулираното място от дясната страна на пътя, по посока на движението, когато не е поставен пътен светофар за регулиране движението на ППС.

(2) Когато има специално обособено платно за движение на превозните средства от РЛОПП, пътният светофар по ал. 1 се поставя върху острова, изграден за обособяване на спирка, съгласно приложение № 19, буква „б“ или на друго място, което осигурява видимост на светлинните сигнали, от дясната страна по посока на движението.

Чл. 52. (1) Двусекционните пътни светофари за регулиране движението на пешеходците се поставят срещуположно в двата края на пешеходната пътека, вдясно по посока на движението на пешеходците съгласно приложение № 20, буква „а“ или между пешеходната и велосипедната пътека в случаите на чл. 32, ал. 5.

(2) При наличие на средна разделителна ивица или на остров върху платното за движение, които имат широчина за изчакване на пешеходци най-малко 2,00 m, се обособяват две отделни пешеходни пътеки. Двусекционните пътни светофари за регулиране движението на пешеходците се поставят при техническа възможност срещуположно в двата края на всяка пешеходна пътека, вдясно по посока на движението на пешеходците съгласно приложение № 20, буква „б“.

(3) Трисекционните пътни светофари за регулиране на движението на велосипедисти по велосипедна инфраструктура се поставят вдясно по посоката на движение преди навлизане в кръстовището.

(4) При двупосочно велосипедно движение, когато е невъзможно поставянето на трисекционен пътен светофар отъясно по посока на движението преди навлизане в кръстовището, се поставят над велосипедната инфраструктура чрез конзола или по преценка на проектанта, така че да е ясно за кои участници в движението се отнасят. Трисекционните пътни светофари при двупосочно велосипедно движение се поставят така, че да има видимост към тях, да не пречат и да са безопасни за останалите участници в движението. Минималната височина за поставяне е 2,40 m съгласно наредбата по чл. 75, ал. 4 от Закона за устройство на територията (ЗУТ).

Чл. 53. (1) Пътните светофари се закрепват в зависимост от конкретните условия на стълбове, конзолни стълбове, портали, въжени конструкции, конзоли, прикрепени върху сгради или други съоръжения.

(2) Носещите конструкции по ал. 1 се закрепват надеждно към терена, сградите или други съоръжения по начин, с който се осигуряват необходимите условия за работа на пътните светофари и безопасността на участниците в движението.

Чл. 54. (1) Разстоянието от настилната до най-долната точка на пътния светофар е:

1. от 2,25 до 2,60 m – когато светофарът е поставен отстрани на платното за движение съгласно приложение № 21, буква „а“;

2. от 5,20 до 6,50 m – когато светофарът е поставен над платното за движение съгласно приложение № 21, буква „б“.

(2) Когато светофарът е поставен отстрани на платното за движение, разстоянието от края на бордюра или банкета до най-близката точка на пътния светофар е от 0,50 до 2,00 m съгласно приложение № 21, буква „а“.

(3) Разстоянието по посока на движението на ППС от стоплинията до трисекционния пътен светофар, разположен отстрани на платното за движение, в зависимост от условията за видимост и разположението на пешеходната пътека може да е от 1,00 до 7,50 m съгласно приложение № 22, буква „а“.

(4) Разстоянието по посока на движението на ППС от стоплинията до трисекционния пътен светофар, разположен над платното за движение, в зависимост от условията за видимост може да е от 3,00 до 20,00 m съгласно приложение № 22, буква „б“. Допуска се това разстояние да е по-малко в случаите, когато са поставени допълнителни пътни светофари и са осигурени необходимите условия за безопасност на движението.

(5) Разстоянието от десния край на пешеходната пътека по посока на движението на пешеходците до двусекционния пътен светофар за регулиране движението на пешеходците в

зависимост от конкретните условия е не по-голямо от 2,00 m съгласно приложение № 23.

(6) При възможност височината на разполагане на пътните светофари, страничното разстояние от бордюра (пътния банкет), начинът на разполагането им и диаметърът на светещите полета по протежението на пътя трябва да са еднакви в едно място на регулиране и/или по една и съща улица от първостепенната улична мрежа.

(7) Поставянето на допълнителните средства за сигнализиране по чл. 22 се извършва при спазване изискванията на предходните алинеи.

Чл. 55. (1) Светлинните сигнали, подавани от трисекционните пътни светофари и от допълнителните средства за сигнализиране по чл. 22, трябва да са видими от всяка точка на платното за движение в зоната, ограничена между:

1. първия и стотния метър преди светофара – при скорост на движението до 50 km/h;

2. първия и сто и петдесетия метър преди светофара – при по-висока скорост на движение.

(2) При липса на техническа възможност да се изпълнят изискванията по ал. 1 пътните светофари за регулиране движението на ППС се поставят така, че разстоянието за видимост на техните сигнали да е равно или по-голямо от дължината на спирачния път на ППС, движещо се с допустимата максимална скорост за съответния пътен участък, при отчитане влиянието на неблагоприятни пътни условия (мокра, заснежена или заледена настилка на платното за движение).

(3) Когато в населено място не могат да се изпълнят изискванията на ал. 1 и 2, регулираното място се сигнализира с пътен знак А24 „Светофар“ съгласно наредбата по чл. 14, ал. 1 от ЗДВП за условията и реда на използване на пътни знаци.

Чл. 56. Пултът за ръчно управление на светофарната уредба се поставя на място, от което има видимост към зоните за изчакване на входовете на кръстовищата.

Чл. 57. (1) Бутонът за заявяване на пешеходна фаза при гъвкаво управление съгласно чл. 34, ал. 5 се поставя на стълба, на който са закрепени пътните светофари, или на отделен стълб в зоната на тактилната ивица, оказваща началото на пешеходната пътека, на височина 1,00 m от тротоарната настилка.

(2) На подходящо място върху корпуса на бутона може чрез тактилни знаци и/или брайлово писмо да се предостави важна за ориентирането на хората със зрителни увреждания информация.

(3) Не се допуска пешеходните бутони по ал. 1 да светят с червена или зелена светлина.

Чл. 58. Детекторите по чл. 45 се поставят според изискванията на техническата спецификация на производителя.

Г л а в а о с м а

ПРОЕКТИРАНЕ НА СВЕТОФАРНИ УРЕДБИ

Чл. 59. (1) Изграждането на нова или реконструкцията на съществуваща светофарна уредба се извършва въз основа на инвестиционен проект, изготвен и одобрен по реда на ЗУТ.

(2) Ако при изграждането или реконструкцията на път или улица се предвижда изграждане или реконструкция на светофарна уредба, проектът е част от инвестиционния проект за пътя или улицата.

(3) Инвестиционният проект на светофарната уредба се състои от следните части:

1. организация и безопасност на движението:

а) обяснителна записка с транспортно-технически изчисления съгласно чл. 65;

б) данни за интензивността на движението на потоците от ППС и пешеходци;

в) сигнализация на регулираното място с пътна маркировка и пътни знаци;

г) план за разположение на техническите средства – светофари, стълбове и конзоли, контролер, индуктивни рамки и/или сензори, бутони, допълнителни средства за сигнализиране и др.;

д) план на фазите за регулиране;

е) циклограми на светлинните сигнали на светофарите и на допълнителните средства за сигнализиране;

ж) схема на блокировките срещу едновременното подаване на разрешителни светлинни сигнали в конфликтни потоци от ППС и пешеходци в случай че светофарният контролер няма фабрична софтуерна блокировка;

з) схема на групите светофари за ППС, отпадането на чиито червени светлинни сигнали трябва да се контролира в случай че светофарният контролер няма фабрична софтуерна блокировка;

и) количествена сметка;

2. конструктивна:

а) обяснителна записка с данни за приетите натоварвания на конструкциите за закрепване на техническите средства и конструктивни изчисления на якост и деформации;

б) чертежи на конструкциите, съединенията и фундаментите със съответни детайли;

в) количествена сметка;

3. електрическа:

а) обяснителна записка;

б) данни за източника за електрозахранване на контролера и за инсталираната и консумираната мощност;

в) чертеж с детайли на монофазно кабелно електрозахранване на контролера с тръбна мрежа;

г) чертеж с детайли на кабелно електрозахранване с тръбна мрежа от контролера до стълбовете;

д) чертеж с детайли на кабелно електрозахранване между детекторите, бутоните и контролера;

е) схеми на връзките между кабелния клеморед в стълба и техническите средства, разположени върху този стълб;

ж) детайл на заземяване на стълб;

з) количествена сметка;

4. план за безопасност и здраве съгласно наредбата за здравословни и безопасни условия на труд по чл. 276, ал. 1 от Кодекса на труда:

а) обяснителна записка;

б) строителен ситуационен план;

в) чертежи с детайли за възстановяване на пътни и тротоарни настилки и зелени площи, разрушени при строителството на тръбната мрежа и стълбовете;

г) чертежи за временна организация и безопасност на движението при изпълнение на строителните и монтажните работи;

д) количествена сметка.

(4) Инвестиционният проект по ал. 3 се изготвя от лица с пълна проектантска правоспособност по съответните части от наредбата за обхвата и съдържанието на инвестиционните проекти по чл. 139, ал. 5 от ЗУТ, както следва:

1. по т. 1 и т. 4, буква „г“ – пълна проектантска правоспособност по част „Организация и безопасност на движението“;

2. по т. 2 – пълна проектантска правоспособност по част „Конструктивна“;

3. по т. 3 – пълна проектантска правоспособност по част „Електрическа“.

(5) При разработване на проекта за регулиране на движението със светлинни сигнали се спазват следните условия:

1. входящите ППС от един вход на регулираното място се пропускат в различни фази, когато за тях са осигурени отделни пътни ленти в зоната за изчакване;

2. в регулирано място могат да се забраняват маневри с малка интензивност, в т.ч. завиване наляво, надясно или обръщане на посоката на движение, когато те усложняват регулирането на движението и влошават неговата безопасност;

3. регулираните места се сигнализират с пътна маркировка и пътни знаци съгласно изискванията на съответните наредби по чл. 14, ал. 1 от ЗДВП.

Чл. 60. (1) Броят на програмите, с които работи светофарната уредба, се определя в зависимост от часовото изменение на интензивността на движението на ППС и на

пешеходците през регулираното място през денонощието съгласно приложение № 24. За почивни и празнични дни могат да се разработват отделни програми.

(2) Въз основа на транспортно-технически изчисления за всяка програма се определят продължителността на светофарния цикъл, броят, последователността и продължителността на фазите и продължителността на междинните времена.

Чл. 61. (1) Съчетанията от светлинни сигнали в отделните фази се определят в съответствие с конкретната организация на движението в регулираното място.

(2) Фазите, с които работи светофарната уредба, са толкова на брой, че да позволяват безопасно преминаване на конфликтните транспортни и пешеходни потоци през регулираното място.

(3) Броят на фазите по ал. 2 е не по-малък от две и не повече от пет. Допуска се да се използват четири и пет фази за регулиране на движението само при висока интензивност на движението, сложно разпределение на потоците от ППС и пешеходци и при наличие на четири и повече входа на регулираното място.

(4) Когато за определена група участници в движението преминаването през регулираното място е разрешено в две последователни фази, тяхното преминаване при възможност не се прекъсва от светлинни сигнали, подавани в преходните интервали между фазите, отнасящи се за другите участници в движението.

(5) След края на светлинния сигнал, разрешаващ преминаване през регулираното място, се предвижда междинно време за освобождаване на платното за движение от ППС и пешеходци в конфликтната зона на регулираното място.

Чл. 62. (1) Продължителността на светофарния цикъл се определя в зависимост от броя и продължителността на фазите и междинните времена. Редът за превключване на светлинните сигнали на пътния светофар е посочен в приложение № 25. Цикълът е с продължителност не по-голяма:

1. при двуфазно регулиране на движението – от 70 s;

2. при трифазно регулиране на движението – от 90 s;

3. при четири- и петфазно регулиране на движението – от 120 s.

(2) Ограниченията на ал. 1 не се прилагат при проектиране на гъвкаво управление и координиране на работата на светофарните уредби.

(3) Продължителността на светофарния цикъл на постоянни или преносими светофарни уредби, регулиращи движението на автомобили по пътни ленти с последователна

смяна на посоката на движение – стеснени места, може да е по-голяма от 120 s.

(4) Най-малката продължителност на разрешителния сигнал е:

1. за пропускане на нерелсови ППС – 8 s;

2. за пропускане на пешеходци и велосипедисти – 6 s;

3. за пропускане на една трамвайна композиция – 10 s;

4. за пропускане на две трамвайни композиции – 20 s.

(5) Включването на светофарна уредба за регулиране движението на кръстовище или на пешеходна пътека се извършва с подаване на светлинни сигнали в следната последователност:

1. жълта мигаща светлина на всички входове на регулираното място с продължителност 15 s;

2. жълта немигаща светлина с продължителност 3 s;

3. червена светлина с продължителност 10 s;

4. начало на изпълнение на съответната програма.

(6) По време на последователното подаване на светлинните сигнали по ал. 4 пътните светофари за регулиране движението на пешеходците, на велосипедистите и на превозните средства от РЛОПП подават сигнали, с които се забранява преминаването.

(7) Продължителността на сигнала с жълта светлина е:

1. когато сигналът е подаден след сигнала със зелена светлина – 3 s при допустима максимална скорост на движение в подхода към регулираното място до 50 km/h; 4 s – до 60 km/h; 5 s – до 70 km/h, а когато сигналът се подава от светофара за велосипедисти – 2 s;

2. при едновременно подаване на сигнала със сигнал с червена светлина – 2 s, а когато сигналът се подава от светофара за велосипедисти – 1 s;

3. в случая по чл. 14, ал. 2 – 5 s.

(8) Ако в случая по ал. 7, т. 1 има завиващи потоци от ППС при отделена фаза с по-ниска скорост от 60 km/h или 70 km/h, продължителността на сигнала с жълта светлина за целия подход към регулираното място се приема 3 s.

(9) В отделните подходи на кръстовище може да има различни по продължителност сигнали с жълта светлина по ал. 7, т. 1.

(10) При сигнали с мигаща светлина честотата на миганията е 60 ± 5 броя в минута, като продължителността на интервала, през който се излъчва светлината, е равна на продължителността на интервала, през който тя не се излъчва.

Чл. 63. (1) За въвеждане на отделна фаза за регулиране движението на ППС, които завиват на кръстовище наляво или надясно, на входа на кръстовището има обособена най-малко една пътна лента за съответната посока.

(2) За въвеждане на отделна фаза за регулиране движението на всички пешеходци в кръстовище е необходимо интензивността на движение на завиващите ППС по време на върховото натоварване да е по-голяма от 120 E/h, а интензивността на пешеходния поток над 150 пешеходци в час, изчислена като средноаритметично за четири часа в денонощието (в интервала от 07.00 до 20.00 часа, като часовете може да не са последователни), или над 900 пешеходци в час през най-интензивния час при дължина на най-дългото пресичане до 12 m.

(3) За въвеждане на пешеходна фаза по заявка е необходимо интензивността на пешеходния поток, преминаващ през пешеходната пътека, да се променя периодично в рамките на денонощието и да не превишава:

1. двеста пешеходци и/или велосипедисти в час, които пресичат пешеходната пътека – при платно за движение без средна разделителна ивица, изчислено средноаритметично за четири часа в денонощието (в интервала от 07.00 до 20.00 часа, като часовете може да не са последователни);

2. триста пешеходци и/или велосипедисти в час, които пресичат пешеходната пътека – при наличие на остров върху платното за движение или на средна разделителна ивица с широчина най-малко 2,00 m, изчислено средноаритметично за четири часа в денонощието (в интервала от 07.00 до 20.00 часа, като часовете може да не са последователни).

(4) За определяне на необходимостта от отделен (защитен) разрешителен сигнал за регулиране на движението на ППС, които завиват наляво, се използва алгоритъмът, представен в приложение № 26.

Чл. 64. (1) Продължителността и последователността на светлинните сигнали, подавани от пътните светофари, се изобразяват с циклограма, която определя светлинния сигнал, подаван от светофара през светофарния цикъл. Циклограма на светлинните сигнали е дадена в приложение № 27.

(2) Циклограмите по ал. 1 се изработват въз основа на плана на фазите, плана за разполагане на пътните светофари и транспортно-техническите изчисления. Схема на планове на фазите на регулиране на движението е дадена в приложение № 28.

(3) На всяка програма за работа на светофарната уредба съответства отделна циклограма.

(4) При гъвкаво управление на светофарната уредба се представят всички предвидени за използване варианти на циклограми, които визуализират различната последователност на светлинните сигнали, както и минималните и максималните зелени времена.

Чл. 65. Определяне на продължителността на междинните времена, на преходните интервали, на разрешителните сигнали и на цикъла на постоянните светофарни уредби и на преносимите светофарни уредби съгласно наредбата за временна организация на движението по чл. 3, ал. 4 от ЗДвП се извършва по методиката в приложение № 1.

Чл. 66. За намаляване на забавянето на превозните средства от РЛОПП се използват:

1. специален сензор от превозното средство, който заявява удължаване на разрешителния сигнал с предварително определена продължителност;

2. специален сензор от превозното средство, който заявява фаза с предварително определена продължителност;

3. осигуряване на безконфликтно навлизане на превозните средства от BUS лентата в зоната за престоляване и изчакване (приложение № 29).

Г л а в а д е в е т а

ЕКСПЛОАТАЦИЯ И ПОДДЪРЖАНЕ НА ТЕХНИЧЕСКИТЕ СРЕДСТВА ЗА РЕГУЛИРАНЕ НА ДВИЖЕНИЕТО СЪС СВЕТИЛНИ СИГНАЛИ

Чл. 67. Собственикът или администрацията, управляваща пътя, на който е монтирана светофарна уредба за регулиране на движението със светлинни сигнали, отговаря за изправността на уредбата, за работата ѝ в съответствие с проекта, както и за нейното поддържане в съответствие с инструкциите и предписанията на производителя на техническите съоръжения и изискванията на тази наредба.

Чл. 68. (1) Техническите съоръжения на светофарната уредба се проверяват периодично за корозия и деформации. Проверяват се заземяването и безопасността за преминаващите ППС и пешеходци.

(2) За констатациите от проверката и набелязаните мерки за отстраняване на повреди, несъответствия и други подобни се съставя протокол, който се одобрява от собственика или администрацията, управляваща пътя.

Чл. 69. (1) Светещите полета и контрастният екран на светофарите се почистват от замърсяване не по-малко от веднъж на три месеца.

(2) В райони със силно замърсяване на околната среда почистването по ал. 1 се извършва всеки месец.

Чл. 70. Собственикът или администрацията, управляваща пътя:

1. съхранява и поддържа информация за светофарните уредби, която съдържа всички изходни данни за изграждането им, параметрите на програмите и техническите съоръжения, както и направените изменения по тях;

2. не по-малко от веднъж годишно извършва проучване на параметрите на потоците от ППС и пешеходци на местата, регулирани със светлинни сигнали, и при необходимост променя програмите за регулиране или планира реконструкция на светофарната уредба;

3. съхранява данните за интензивността на движението на ППС и пешеходци, както и данните за установената концентрация на пътнотранспортни произшествия, въз основа на които е взето решение за поставяне на светофарна уредба.

ДОПЪЛНИТЕЛНИ РАЗПОРЕДБИ

§ 1. По смисъла на тази наредба:

1. „Преходен интервал“ е съвкупността от междинните времена между две последователни фази.

2. „Фаза“ е частта от цикъла, в която определена комбинация от потоци от ППС и пешеходци получава едновременно разрешителен сигнал.

3. „Междинно време“ е времето между края на разрешителния сигнал за поток от ППС или от пешеходци до началото на разрешителния сигнал за друг, конфликтен на първия, поток.

4. „Основен такт“ е интервалът от време, в продължение на който не се променят разрешителните и забранителните светлинни сигнали.

5. „Цикъл“ е времето за пълна еднократна смяна на светлинните сигнали на светофарната уредба.

6. „Програма“ е съвкупността от предварително определени цикъл, последователност, продължителност и брой на фазите и на междинните времена, с които светофарната уредба работи през определен период от време.

7. „Конфликтни направления (конфликтни потоци)“ – направления/потоци от МПС, пешеходци, велосипедисти или други участници на движение, чиито траектории на движение се пресичат в зоната на кръстовището.

8. „Приведена единица“ е транспортна единица, приведена към лек автомобил. За коефициенти за привеждане на различните видове транспортни единици към лек автомобил се приемат тези от приложение № 1 към чл. 6 от Наредба № РД-02-20-2 от 20 декември 2017 г. за планиране и проектиране на комуникационно-транспортната система на урбанизираните територии (ДВ, бр. 7 от 2018 г.).

9. „Фантомефект“ е възприятието на „лъжлив“ светлинен сигнал от светофарна секция при изключен вътрешен източник в резултат на отразена от светофара слънчева или от друг външен източник светлина.

10. „Пешеходен или велосипеден бутон“ е устройство, което подава електрически сигнал при натискане или задействане чрез сензор с доближаване на ръка от пешеходец

или велосипедист, с което се регистрира намерение за преминаване по пешеходната или велосипедната пътека.

11. „Детектор“ е устройство, преобразуващо първичния сигнал от индуктивните рамки, сензорите и бутоните и подаващо информация към контролера.

12. „Скорост на движение“ е:

а) средната проектна скорост на съответния пътен участък $V_{пр}$ – за нов път;

б) фактическата скорост на движение V_{85} , която не се превишава от 85 на сто от водачите на леки автомобили, но не надвишава стойностите на скоростта, определени за категория В в чл. 21, ал. 1 от ЗДвП – за съществуващ път.

13. „Реверсивна пътна лента“ е пътна лента, по която посоката на движение може да се променя периодично.

§ 2. Посочените стандарти се прилагат в действащите версии, с изключение на хармонизираните стандарти по смисъла на Регламент (ЕС) № 305/2011 на Европейския парламент и на Съвета от 9 март 2011 г. за определяне на хармонизирани условия за предлагането на пазара на строителни продукти и за отмяна на Директива 89/106/ЕИО на Съвета (ОВ, L 88, 4.04.2011 г.), за които се прилага цитираната в Официален вестник на Европейския съюз версия.

ПРЕХОДНИ И ЗАКЛЮЧИТЕЛНИ РАЗПОРЕДБИ

§ 3. Наредбата се издава на основание чл. 14, ал. 1 от ЗДвП.

§ 4. Преустройството на съществуващите светофарни уредби съгласно чл. 21, чл. 40, т. 1, чл. 42 и чл. 57 от наредбата се извършва в срок до две години от датата на влизането ѝ в сила.

§ 5. (1) Започналите производства по одобряване на инвестиционен проект и издаване на разрешение за строеж се довършват по реда на Наредба № 17 от 23 юли 2001 г. за регулиране на движението по пътищата със светлинни сигнали (ДВ, бр. 72 от 2001 г.).

(2) Производствата по ал. 1 се считат за започнати от датата на подаване на писмено заявление за одобряване на инвестиционния проект от компетентния орган.

§ 6. Наредбата влиза в сила 6 месеца от датата на обнародването ѝ в „Държавен вестник“.

Министър на регионалното развитие
и благоустройството:

Виолета Коритарова-Касабова

Министър на вътрешните работи:

Атанас Илков

Министър на транспорта и съобщенията:

Красимира Стоянова

МЕТОДИКА

за определяне продължителността на междинните времена, преходните интервали, разрешителните сигнали и цикъла на постоянните и преносимите светофарни уредби

А. На постоянни светофарни уредби

1. Междинни времена за освобождаване на платното за движение от ППС и пешеходци в конфликтната зона на регулираното място (чл. 61, ал. 5):

1.1. Време за подход на ППС към стоплинията в края на разрешителния сигнал – $t_{п}$, сек:

1.1.1. За автомобили $t_{п,а}$:

а) движещи се направо: $t_{п,а} = 3$ s при $V_{осв,а} = 36$ km/h (10 m/s); (1)

б) завиващи при радиус $R \geq 10$ m с $V_{осв,а} = 25,2$ km/h (7 m/s) или при радиус $R < 10$ m с $V_{осв,а} = 18,0$ km/h (5 m/s): $t_{п,а} = 2$ s. (2)

1.1.2. За трамвай $t_{п,т}$:

а) подход със скорост $V_{п,т}$, равна на разрешената максимална скорост на движение $V_{мах,т}$ ($V_{п,т} = V_{мах,т} = 40$ km/h) – без спирка или със спирка след регулираното място: $t_{п,т} = 0,5 + [V_{мах,т} / (2,4 * 3,6)] = 0,5 + (11,1 / 2,4) = 5,1$ s; (3)

б) подход със скорост $V_{п,т}$, по-малка от разрешената максимална скорост на движение $V_{мах,т}$ ($V_{п,т} < V_{мах,т}$) – от спирка пред регулираното място: $t_{п,т} = 0$. (4)

1.1.3. За пешеходци $t_{п,п} : t_{п,п} = 0$. (5)

1.1.4. За велосипедисти $t_{п,в} : t_{п,в} = 1$ s. (5')

1.2. Време за освобождаване на конфликтната зона от превозното средство или пешеходеца – $t_{осв}$, сек:

1.2.1. За автомобили $t_{осв,а}$ (фиг. 1, фиг. 2):

а) освобождаване със скорост $V_{осв,а}$, равна на разрешената максимална скорост на движение $V_{мах,а}$ ($V_{осв,а} = V_{мах,а} = 50$ km/h): $t_{осв,а} = 3,6 * (l_{осв,а} + 1) / V_{осв,а} = 3,6 * (l_{осв,а} + 6) / V_{осв,а}$ (6), където l_a е дължината на лек автомобил;

б) освобождаване със скорост $V_{осв,а}$, по-малка от разрешената максимална скорост на движение $V_{мах,а}$ ($V_{осв,а} < V_{мах,а}$):

1. $v_{осв,а} = 10$ m/s ($V_{осв,а} = 36$ km/h) – при движение направо – $t_{осв,а} = (l_{осв,а} + 6) / 10$; (7)

2. $v_{осв,а} = 7$ m/s ($V_{осв,а} = 25,2$ km/h) – при завиване с радиус $R > 15$ m – $t_{осв,а} = (l_{осв,а} + 6) / 7$; (8)

3. $v_{осв,а} = 5$ m/s ($V_{осв,а} = 18$ km/h) – при завиване с радиус 6 m $< R < 15$ m – $t_{осв,а} = (l_{осв,а} + 6) / 5$. (9)

Трябва да е изпълнено условието $t_{п,а} + t_{осв,а} \geq t_{ж} + 1$ (9'), където $t_{ж}$ е продължителността на съответния жълт сигнал.

1.2.2. За трамвай $t_{осв,т}$ (фиг. 3):

а) освобождаване със скорост $V_{осв,т}$, равна на разрешената максимална скорост на движение $V_{мах,т}$ ($V_{осв,т} = V_{мах,т} = 40$ km/h) – без спирка или със спирка след регулираното място: $t_{осв,т} = 3,6 * (l_{осв,т} + 1) / V_{осв,т}$ (10), където l_t е дължината на трамвая, приема се най-голямата дължина на преминаващите трамваи; стойността на l_t обикновено е от 22 до 30 m;

б) освобождаване със скорост $V_{осв,т}$, по-малка от разрешената максимална скорост на движение $V_{мах,т}$ ($V_{осв,т} < V_{мах,т} = 40$ km/h) – от спирка пред регулираното място (ускорение на трамвая при потегляне $a_t = 1,0$ m/s²): $t_{осв,т} = \{2 * (l_{осв,т} + 1) / a_t\}^{0,5}$ (11) – при $l_{осв,т} \leq 40$ m и $t_{осв,т} = 11,1 + (l_{осв,т} - 40) / 11,1$ (11') – при $l_{осв,т} > 40$ m.

1.2.3. За пешеходци $t_{осв,п}$:

Освобождаване със скорост $v_{осв,п} = 1,2 - 1,5$ m/s, стойността се приема в зависимост от местните условия на регулираното място и от характера на пешеходния поток – $t_{осв,п} = l_{осв,п} / v_{осв,п}$ (12)

1.2.4. За велосипедисти $t_{осв,в}$:

Освобождаване със скорост

$v_{осв,в} = 4,0$ m/s – $t_{осв,в} = l_{осв,в} / v_{осв,в} = l_{осв,в} / 4,0$. (12')

1.3. Време за достигане на конфликтната зона от тръгващото превозно средство в началото на следващия разрешителен сигнал – t_d , сек:

1.3.1. За автомобили $t_{д,а}$ (фиг. 1) (фиг. 4):

а) достигане при потегляне от място (ускорение на автомобила при потегляне $a_a=2 \text{ m/s}^2$): $t_{д,а} = \{[2*(l_{д,а}+1,5)/a_a]^{0,5}\}-1 = [(l_{д,а}+1,5)^{0,5}]-1$ (13), където $l_{д,а}$ е разстоянието от стоплинията до конфликтната зона;

б) при достигане с „лятящ старт“ със скорост $V_{д,а}=40 \text{ km/h}$ (обикновено при движение на съответния поток от автомобили в координиран режим) – $t_{д,а} = 3,6 * l_{д,а} / V_{д,а}$. (14)

1.3.2. За трамвай $t_{д,т}$ (фиг. 3):

а) достигане при потегляне от място от спирка пред регулираното място (ускорение на трамвая при потегляне $a_t=1 \text{ m/s}^2$): $t_{д,т} = \{[2*(l_{д,т}+1,5)/a_t]^{0,5}\} = [2*(l_{д,т}+1,5)]^{0,5}$; (15)

б) при достигане с „лятящ старт“ със скорост $V_{д,т}$, равна на разрешената максимална скорост на движение $V_{макс,т}$ ($V_{д,т} = V_{макс,т} = 40 \text{ km/h}$) – без спирка или със спирка след регулираното място: $t_{д,т} = 3,6 * l_{д,т} / V_{д,т}$. (16)

1.3.3. За пешеходци $t_{д,п}$ (фиг. 3):

$t_{д,п} = 0$ (17); в зависимост от конкретните условия на регулираното място може $t_{д,п} \neq 0$, тогава $t_{д,п} = l_{д,п} / v_{д,п} = l_{д,п} / 1,5$ (18), където скоростта на достигане на конфликтната зона от пешеходеца $v_{д,п} = 1,5 \text{ m/s}$ ($V_{д,п} = 5,4 \text{ km/h}$).

1.3.4. За велосипедисти $t_{д,в}$ (фиг. 3):

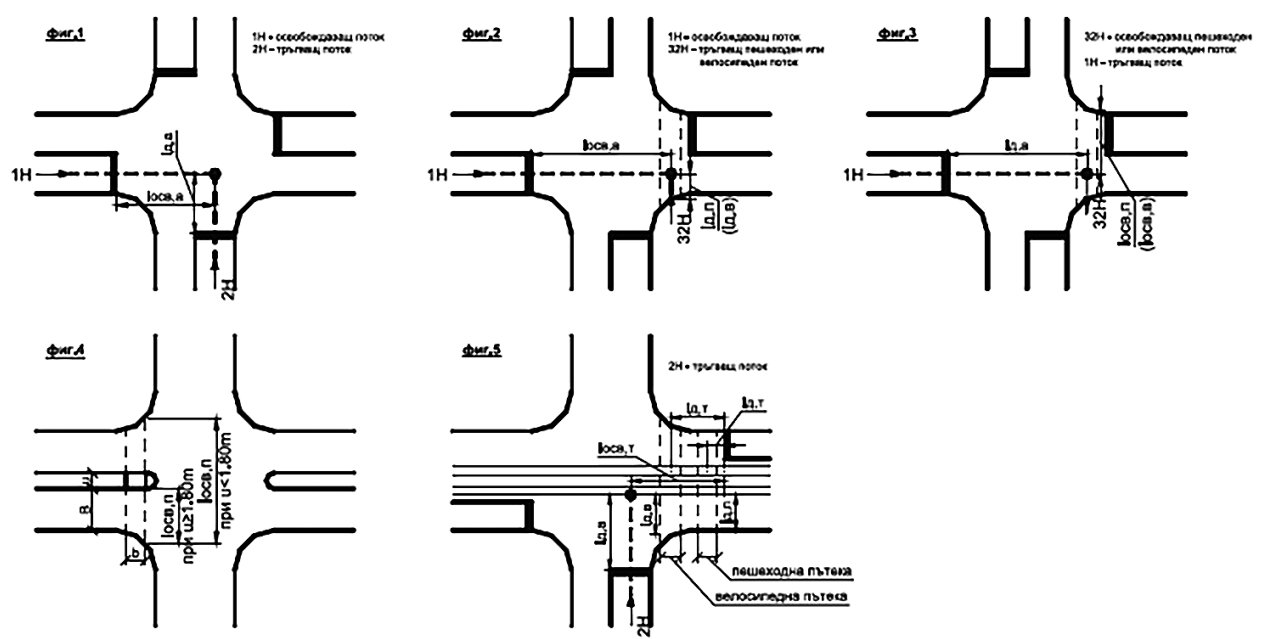
$t_{д,в} = 0$ (17'); в зависимост от конкретните условия на регулираното място може $t_{д,в} \neq 0$, тогава $t_{д,в} = l_{д,в} / v_{д,в} = l_{д,в} / 5,0$ (18'), където скоростта на достигане на конфликтната зона от велосипедиста $v_{д,в} = 5,0 \text{ m/s}$ ($V_{д,в} = 18 \text{ km/h}$).

1.4. Междинни времена за освобождаване на платното за движение от ППС и пешеходци в конфликтната зона на регулираното място – t_M^i :

$t_M^i = t_n^i + t_{осв}^i - t_{д,i+1}$ (19), където t_n^i и $t_{осв}^i$ са съответните времена за всеки поток, завършващ движението си при i -тата фаза и конфликтен със започващ движението си при $i+1$ -тата фаза поток.

За всеки поток се пресмята стойността на $t_n^i + t_{осв}^i$ за случаите а) и б) и се приема по-голямата от тях. При освобождаващ завиващ автомобилен поток меродавни са стойностите по формули (2), (8) и (9). По формула (19) се пресмята за всеки освобождаващ поток стойността на t_M^i и се нанасят в матрицата на междинните времена (фиг. 4).

При повече от две фази на регулиране последователността им се избира така, че сумата на съответните t_M^i да е най-малка.



МАТРИЦА
на междинните времена, сек

		Тръгвачи потоци											
		автомобили				трамваи		пешеходци				вело- сипеди	
		1Н	2Н	3Н	4Н	21Н	22Н	31Н	32Н	33Н	34Н	41Н	
Освобождаващи потоци	автомобили	1Н											
		2Н											
		3Н											
		4Н											
	трамваи	21Н											
		22Н											
	пешеходци	31Н											
		32Н											
		33Н											
		34Н											
	вело-сипеди	41Н											

Фиг. 6

2. Продължителност на разрешителните сигнали, t_s сек:

Продължителността на разрешителните сигнали за отделните транспортни и пешеходни потоци на регулираното място се определя от тяхната интензивност.

2.1. За автомобили:

2.1.1. Коэффициентите за преобразуване на ППС към приведена единица са съгласно § 1, т. 8 от допълнителната разпоредба.

2.1.2. Определяне на началната стойност на наситените потоци S^i за всяка фаза и за всеки вход на регулираното място.

2.1.2.1. За движещи се на право:

$S^i = 525 * w$ [E/h] за $w > 5,40$ m (20), където w е ширината на входа за съответната фаза;

за $w \leq 5,40$ m – по таблица 1:

w, m	3,00	3,25	3,30	3,50	3,60	3,75	4,00	4,20	4,50	4,80	5,00	5,40
SI	1850	1870	1875	1925	1950	1980	2030	2075	2275	2475	2585	2700

2.1.2.2. За завиващи по крива с радиус R:

а) в един ред – $S^i = 1800 / (1 + 1,525/R)$ [E/h]; (21)

б) в два реда – $S^i = 3000 / (1 + 1,525/R)$ [E/h]. (22)

2.1.3. Корекционни коефициенти за условията на регулираното място:

2.1.3.1. За надлъжния наклон на съответния вход като средна стойност на наклоните на 60 m пред стоплинията – $K_i = 1 - 0,03 * i$ (23), като i е надлъжният наклон в проценти ($i > 0$ при изкачване и $i < 0$ при спускане).

2.1.3.2. За условията на движение K_y , по таблица 2:

Условия	Описание на условията	K_y
Добри	Слабо или липсва влияние на пешеходното движение на спрени автомобили. Добър обзор на регулираното място, достатъчна ширина на изходите му.	1,20
Средни	Средни условия за движение. Има характеристики от групите „добри“ и „лоши“.	1,00
Лоши	Ниска средна скорост на движение, има влияние на спрени автомобили, пешеходци, ляво завиване с изчакване. Лош обзор на регулираното място, недостатъчна ширина на изходите му. Наличие на магазини в зоната на регулираното място.	0,85

2.1.3.3. За завиващото движение $K_{зав}$ (при смесени ленти: право – дясно, право – ляво и право – дясно – ляво):

а) дял p на завиващото движение $Q_{зав}$ [E/h] в смесената лента от общото движение $Q_{общо}$ [E/h] в тази лента – $p=100*Q_{зав}/Q_{общо}$ (24), където $Q_{зав}$ е сумата на движещите се наляво $Q_{ляво}$ и на движещите се надясно $Q_{дясно}$ в тази лента:

- при $p < 10\%$ $K_{зав} = 1$; (25)
- при $p > 10\%$ $K_{зав} = 100/(a+1,75b+1,25c)$, (26), където:

- а е дялт на движещите се направо от общото движение в смесената лента, в проценти;
- в – дялт на движещите се наляво от общото движение в смесената лента, в проценти;
- с – дялт на движещите се надясно от общото движение в смесената лента, в проценти;

б) $Q_{общо}$ за смесената лента може да бъде: $Q_{общо} = Q_{зав} + (Q_{право}/n_{право})$, (27), където $n_{право}$ е броят на лентите с движение направо във входа на регулираното място;

$Q_{право}$ е интензивността на движението направо във входа на регулираното място в E/h.

2.1.4. Определяне на окончателната стойност на наситените потоци s за всяка фаза и за всеки вход на регулираното място: $s = s^I * K_i * K_y * K_{зав}$ [E/h]. (28)

2.1.5. Определяне на фазовите коефициенти „у“ за всеки вход, за всеки поток при всяка фаза: $u = Q/S$ (29), където Q е интензивността на потока, E/h, s е наситеният поток, E/h.

2.1.6. Определяне на фазовия коефициент за i -тата фаза, y_i ($1 \leq i \leq f$), където f е броят на фазите – максималната стойност на u от всички входове, участващи при i -тата фаза.

2.1.7. Определяне на загубеното време L в цикъла на регулиране:

За i -тата фаза: $L_i = t_M^{i-2} + t_{заг}^{потегл} = t_M^{i-2} + 1 = t_M^{i-1}$ (30), където $2 s$ е продължителността на използваната част от жълтия сигнал за навлизане в регулираното място и $t_{заг}^{потегл}$ – загубено време при потегляне на автомобила след появата на разрешителния сигнал.

За цикъла на регулиране: $L = \sum_i L_i = \sum_i (t_M^{i-1})$ (31).

Ако има чисто пешеходна, велосипедна или трамвайна фаза, продължителността ѝ заедно с нейното t_M^i се прибавя към L .

2.1.8. Определяне на оптималната продължителност на цикъла на регулиране $T_{ц}$:

$T_{ц} = (1,5 * L + 5) / (1 - \sum_i y_i)$ (32) – при отсъствие на пешеходци и/или трамвай на регулираното място;

$T_{ц} = [L / (1 - \sum_i y_i)] * [120 * (1 - \sum_i y_i) / L]^{0.5}$ (33) – при наличие на пешеходци и/или трамвай на регулираното място.

2.1.9. Определяне на продължителността на разрешителните сигнали за автомобили:

Ефективна продължителност $t_{з,и}^{эф} = (y_i / \sum_i y_i) * (T_{ц} - L)$ (34); $t_{з,и}^{эф} = t_{з,и} - t_{заг}^{потегл} + 2 = t_{з,и} - 1 + 2 = t_{з,и} + 1$. (35)

Продължителност $t_{з,и} = t_{з,и}^{эф} - 1$. (36)

Проверка: $1. \sum_i t_{з,и} + \sum_i t_M^i = T_{ц}$; (37)

2. $t_{з,и} \geq 8$ s (38), ако не е изпълнено, се коригира $t_{з,и}$ и се преизчисляват $T_{ц}$ и $t_{з,и}$.

2.2. За трамваи $t_{з,и}^T$ – в зависимост от интензивността на трамваите $M_{трамв.}$, композиции/час/в посока и цикъла $T_{ц}$ по формула (33), по таблица 3:

$M_{трамв.}$	15	16	17	18	19	20	21	22	23	24	25	26	27	28	29	30	31	32	33	34
$T_{ц}$	120	113	106	100	95	91	87	82	79	75	72	69	67	65	63	60	58	56	54	53

Ако изчисленият по формула (33) цикъл е по-малък или равен на посочената в таблица 3 стойност на $T_{ц}$ за съответната $M_{трамв.}$, се приема $t_{з,и}^T_{мин} = 10$ s (за 1 композиция/цикъл/в посока), ако е по-голям – $t_{з,и}^T_{мин} = 20$ s (за 2 композиции/цикъл/в посока).

2.3. За пешеходци $t_{3,i}^n$ – в зависимост от интензивността на пешеходния поток Π , пеш/час/пътека:

$$t_{3,i}^n_{\text{мин}} = 6 \text{ s}; \quad (38)$$

$$t_{3,i}^n_{\text{мин}} = V/v_{\Pi}, \text{ ако } V \leq 12,0 \text{ m}; \quad (39)$$

$$t_{3,i}^n_{\text{мин}} = 0,75 * V/v_{\Pi}, \text{ ако } V \geq 12,0 \text{ m или } \Pi \leq 120 \text{ пешеходци/час},$$

където V е дължината на пешеходната пътека заедно с разделителната ивица; $V_{\Pi}=1,20 \text{ m/s}$;

приема се за меродавна по-голямата стойност на формули (38) и (39).

$t_{3,i}^n = [(V+u)+P]/v_{\Pi}$ (39'), при наличие на разделителна ивица и пешеходците преминават на един път, където: Π е брой пешеходци, преминаващи по пешеходна пътека [пеш/час], $P \geq 2 \text{ m}$ – дължина на „пакета“ пешеходци [m], кратно на 0,50 m, v_{Π} – скорост на движение на пешеходците ($v_{\Pi}=1,20 \text{ m/s}$), V – по-голямата ширина на платната за движение [m], u – ширина на раздел. ивица или спасителния остров [m] (фиг. 6); приема се за меродавна по-голямата стойност на формули (38) и (39) или (39'); ако пешеходният поток се смущава от завиващи автомобили при същата фаза:

$$t_{3,i}^n_{\text{мин}} = 3+(39) \text{ или } (39'). \quad (40)$$

2.4. За велосипеди $t_{3,i}^B$:

$$t_{3,i}^B_{\text{мин}} = 6 \text{ s}. \quad (40')$$

2.5. Проверка на достатъчност за пропускане на пешеходното, трамвайното и велосипедното движение:

2.5.1. За пешеходци:

$$t_{3,i} + t_M^i + t_M^{i-1} - t_{M,\Pi}^{i-1} \geq t_{3,i}^n_{\text{мин}} + t_{M,\Pi}^i. \quad (41)$$

2.5.2. За трамваи:

$$t_{3,i} + t_M^i + t_M^{i-1} - t_{M,T}^{i-1} \geq t_{3,i}^T_{\text{мин}} + t_{M,T}^i. \quad (42)$$

2.5.3. За велосипеди:

$$t_{3,i} + t_M^i + t_M^{i-1} - t_{M,B}^{i-1} \geq t_{3,i}^B_{\text{мин}} + t_{M,B}^i. \quad (42')$$

2.5.4. Проверката се извършва едновременно за трамваи, пешеходци и велосипеди.

Ако не е изпълнено условието по формула (41), се избира нова по-голяма стойност на $t_{3,i}$:

$$t_{3,i}^* = t_{3,i}^n_{\text{мин}} + t_{M,\Pi}^i - t_M^{i-1} - t_{M,\Pi}^{i-1} + t_{M,\Pi}^{i-1}. \quad (43)$$

Ако не е изпълнено условието по формула (42), се избира нова по-голяма стойност на $t_{3,i}$:

$$t_{3,i}^* = t_{3,i}^T_{\text{мин}} + t_{M,T}^i - t_M^{i-1} - t_{M,T}^{i-1} + t_{M,T}^{i-1}. \quad (44)$$

Ако не е изпълнено условието по формула (42'), се избира нова по-голяма стойност на $t_{3,i}$:

$$t_{3,i}^* = t_{3,i}^B_{\text{мин}} + t_{M,B}^i - t_M^{i-1} - t_{M,B}^{i-1} + t_{M,B}^{i-1}. \quad (44')$$

Ако едновременно не са изпълнени условията по формули (41), (42) и (42'), за $t_{3,i}^*$ се избира по-голямата от трите стойности по формули (43), (44) и (44').

2.5.5. Преизчисляват се $t_{3,i}^{* \text{ еф}} = t_{3,i}^* + 1$ съгласно формула (36) и съответно новият цикъл и фази.

2.6. Проверка на възможността за пропускане на лявозавиващи автомобили с изчакване на насрещното движение (само при наличие на самостоятелна лента за ляв завой):

$\Pi_L = t_3^{\text{ненас}} * S_L / T_{\Pi}$ [E/h] (45), където Π_L е пропускателна способност за ляв завой, $t_3^{\text{ненас}}$ – ненаситена част от съответния разрешителен сигнал за автомобили, s_L – наситен поток за ляв завой [E/h];

$t_3^{\text{ненас}} = (S * t_3^{\text{еф}} - Q_{\text{настр}} * T_{\Pi}) / (S - Q_{\text{настр}})$ [s] (46), където $Q_{\text{настр}}$ е интензивност на насрещното движение, E/h; s – наситен поток за насрещното движение, определен съгласно т. 2.1.2 – 2.1.4;

$S_L = Q_{\text{настр}} * (1 - \beta * Q_{\text{настр}} / 3600) / \{e^{-(\alpha - \beta) * Q_{\text{настр}} / 3600} * [1 - e^{-(\beta_L * Q_{\text{настр}} / 3600)}]\}$ (47), където α е минимален интервал в насрещен поток, достатъчен за преминаване на лявозавиващ автомобил, сек; β – минимален интервал в насрещния поток, сек; β_L – минимален интервал в лявозавиващия поток, сек.

$\alpha = 5 \text{ s}; \beta = 3 \text{ s}; \beta_L = 2,5 \text{ s}$, при две и повече ленти на насрещния поток: $\alpha = 6 \text{ s}; \beta = 1 \text{ s}; \beta_L = 2,5 \text{ s}$.

2.6.1. Проверка:

а) $P_{л} \geq Q_{ляво}$ – няма нужда от самостоятелна фаза за левия завой;

б) $P_{л} < Q_{ляво}$ – има нужда от самостоятелна фаза за левия завой, съответно преразглеждане на броя на фазите и започване на изчисленията отначало, или се забранява левият завой.

Забележка. Резултатите по формули (19), (30), (32), (33), (34), (36), (39), (39') са с точност 1 секунда.

3. Пропускателна способност на разрешителен сигнал за автомобили:

3.1. Продължителността на разрешителния сигнал $t_{3,i}$ в зависимост от броя на преминалите автомобили L_a е:

$t_{3,i} = 1,8 * L_a + 0,9$ [s] (48); оттук $L_a = (t_{3,i} - 0,9) / 1,8$ [бр./цикъл] (48'), ако се получи стойност, по-малка от б бр., се ползва таблица № 4:

L_a бр./цикъл	1	2	3	4	5
$t_{3,i}$ сек	0,8	3,4	5,7	7,8	9,8

3.2. Пропускателната способност Π_i на разрешителния сигнал за автомобили $t_{3,i}$:

$$\Pi_i = L_a * 3600 / T_{ц} \text{ [Е/ч]. (49)}$$

3.3. Пропускателната способност на регулираното място:

$$\Pi = \sum \Pi_i \text{ [Е/ч]. (50)}$$

4. Определяне на задръжките на автомобилите на регулираното място:

4.1. Средна задръжка на един автомобил от съответния вход и фаза d_i :

$d_i = T_{ц} * A' + (3600 * V / Q_i) - C'$ [сек/авт] (51), където Q_i е входящо движение при съответния вход и фаза, Е/ч; $A' = [(1 - \lambda_i)^2] / [2 * (1 - \lambda_i * x_i)]$ (52); $V = x_i^2 / [2 * (1 - x_i)]$ (53);

$C' = 0,65 * \{ [T_{ц} / (Q_i / 3600)^2]^{\frac{1}{3}} * x_i^{(2+5*\lambda_i)}$ (54), където $\lambda_i = t_{3,i}^{ef} / T_{ц} = (t_{3,i} + 1) / T_{ц}$ (55); $x_i = Q_i / (\lambda_i * S_i)$ (56) – степен на насищане на входа на регулираното място.

4.2. Общата задръжка на входа и фазата D_i е:

$$D_i = d_i * Q_i \text{ [коласекунди/час]. (57)}$$

4.3. Общата задръжка на регулираното място D е:

$$D = \sum^h D_i = \sum^h (d_i * Q_i) \text{ [коласекунди/час] (58), където } h \text{ е брой на направленията за движение.}$$

4.4. Средната задръжка на един автомобил на регулираното място d_{cp} е:

$$d_{cp} = D / \sum^h Q_i \text{ [секунди/автомобил]. (59)}$$

5. Определяне на параметрите при гъвкав режим на регулиране:

5.1. Същността и разликата от твърдия режим на регулиране е тази, че при поява на интервал в автомобилния поток, по-голям от предварително зададена стойност, става превключване към следващата фаза на регулиране. Интервалът се измерва чрез индуктивни рамки или сензори, разположени на 35 – 40 m пред стоплинията. Цикълът е променлив:

$$T_{ц,мин} \leq T_{ц} \leq T_{ц,макс}. (60)$$

5.1.1. Определяне на минималната продължителност на цикъла $T_{ц,мин}$:

$$T_{ц,мин} = \sum^f (t_{3,i}^{мин} + t_M^i) \text{ (61), като } t_{3,i}^{мин} \text{ за всяка фаза се определя по две условия:}$$

1. Да могат да се изтеглят автомобилите от т.нар. „мъртва“ зона между рамката (сензора) и стоплинията. Броят на автомобилите L_a в „мъртвата“ зона с дължина s е: $L_a = s / 6$ [бр.] (62). При $L_a \geq 6 t_{3,i}^{мин}$ се определя по формула (48), при $L_a < 6 t_{3,i}^{мин}$ се определя по таблица 4.

2. Да се осигури преминаването на пешеходци, велосипеди и/или трамваи. Проверява се по формули (43), (44) и (44').

Избира се за меродавна по-голямата от двете стойности по условия 1 и 2.

5.1.2. Определяне на максималната продължителност на цикъла $T_{ц,макс}$:

$$T_{ц,макс} = \sum^f (t_{3,i}^{макс} + t_M^i) \text{ (63), като } t_{3,i}^{макс} \text{ за всяка фаза е: } t_{3,i}^{макс} = (1,2-1,3) * t_{3,i}. \text{ (64)}$$

$T_{ц,макс}$ се приема по-голям от оптималния цикъл, определен в т. 2.

5.1.3. Определяне на максималния интервал в потока $t_{ек}$:

$t_{ек} = 3,6 * s / V_{ср}$ [s] (65), точност 0,1 s, където $V_{ср}$ е средната скорост на движение на автомобилите при зелен сигнал във входа на регулираното място, приема се 30 – 40 km/h или се измерва на място; $t_{ек}$ се определя за всяка фаза поотделно, желателно е да бъде еднакъв за всички фази.

5.2. Гъвкав режим със заявяване на фаза (фази) на регулиране:

5.2.1. В този случай светофарната уредба работи с минимален цикъл, формиран от фазите, които не се заявяват, и с максимален цикъл, формиран от всички фази. Фазата (фазите) се заявява чрез индуктивни рамки или сензори за присъствие, поставени на разстояние 2 до 4 m пред стоплинията, или чрез пешеходен или велосипеден бутон.

5.2.2. Продължителността на фазата със заявяване е постоянна и се определя по реда на т. 2, като се взема предвид максималното натоварване през денонощието от автомобили, пешеходци, велосипедисти или ППС от редовните линии на обществения пътнически транспорт.

5.2.3. При две фази на регулиране фазата без заявяване е с продължителност $t_{3,i}^{мин} \leq t_{3,i} \leq \infty$; $t_{3,i}^{мин}$ се определя по реда на т. 2.

6. Транспортно-технически параметри на регулирането на движението:

6.1. Резервна пропускателна способност на регулираното място P_p :

$P_p \% = (Y_{пратк-1} \sum y_i) * 100 / \sum y_i$ (66), където $Y_{пратк} = 0,9 - 0,0075 * L$. (67)

За да е размерът на задръжките приемлив, трябва $P_p \% \geq 15\%$.

6.2. Ниво на обслужване на движението в един подход на регулирано място А – F

Ниво на обслужване	Транспортна задръжка d_i , сек/авт, определена съгласно т. 4
A	≤ 25
B	26 – 35
C	36 – 50
D	51 – 70
E	71 – 100
F	> 100

Ниво А – Повечето участници в движението могат да преминат безпрепятствено регулираното място. Времената за изчакване са кратки.

Ниво В – Всички пристигащи на забранителен сигнал участници в движението могат да продължат движението си на следващия разрешителен сигнал. Времената за изчакване са кратки.

Ниво С – Почти всички пристигащи на забранителен сигнал участници в движението могат да продължат движението си на следващия разрешителен сигнал. Времената за изчакване са забележими. При автомобилите се явяват само малки „опашки“ в края на разрешителния сигнал.

Ниво D – При автомобилите са налични постоянни остатъчни „опашки“. Времената за изчакване за всички участници в движението са значителни. Състоянието на движението е все още стабилно.

Ниво E – Участниците в движението се намират в значителна конкуренция един към друг. При автомобилите възникват постоянно нарастващи „опашки“. Времената за изчакване са много дълги. Достигната е пропускателната способност.

Ниво F – Потребността е по-голяма от пропускателната способност. Автомобилите трябва неколккратно да се преместват напред, докато преминат през регулираното място. „Опашките“ нарастват постоянно. Времената за изчакване са изключително дълги. Светофарната уредба е претоварена.

Б. При преносими светофарни уредби съгласно наредбата за временна организация на движението по чл. 3, ал. 4 от ЗДвП – фиг. 7

1. Междинни времена за освобождаване на стесненото място от автомобили:

1.1. Време за подход на автомобили към стоплинията в края на разрешителния сигнал – $t_{п,а}$, сек – определя се по формула (1).

1.2. Време за освобождаване на стесненото място от автомобили – $t_{осв,а}$, сек – определя се по формула (6).


$V_{осв,а}$ е $V_{сп}$, измерена на място, или се приема съобразно местните условия и състоянието на пътната настилка – 25 km/h при лошо състояние, 30 km/h при средно състояние и 35 km/h при добро състояние.

1.3. Време за достигане на конфликтната зона от тръгващ автомобил в началото на следващия разрешителен сигнал – $t_{д,а}$, сек – приема се $t_{д,а} = 0$.

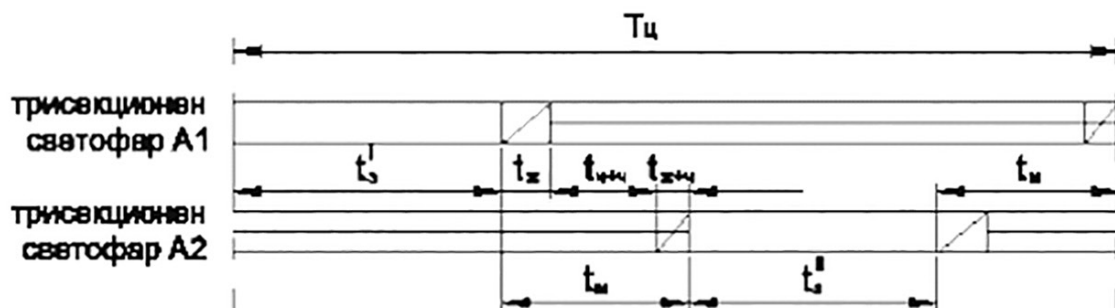

1.4. Междинни времена за освобождаване на стесненото място от автомобили – $t_{М,А}^i$, определя се по формула (19).



I фаза



II фаза



фиг. 7

2. Определяне на загубеното време L в цикъла на регулиране:
 L в секунди се определя по формули (30) и (31).

$L_{\text{участък}},$ m	$l_{\text{осв}},$ m	$t_{\text{осв}},$ s				$L,$ s			
		При състояние на настилка				При състояние на настилка			
		лошо	недобро	средно	добро	лошо	недобро	средно	добро
$V_{\text{осв}}=25$ km/h	$V_{\text{осв}}=30$ km/h	$V_{\text{осв}}=35$ km/h	$V_{\text{осв}}=40$ km/h	$V_{\text{осв}}=25$ km/h	$V_{\text{осв}}=30$ km/h	$V_{\text{осв}}=35$ km/h	$V_{\text{осв}}=40$ km/h		
10	30	4,3	3,6	3,1	2,7	12,6	11,2	10,2	9,4
20	40	5,8	4,8	4,1	3,6	15,5	13,6	12,2	11,2
30	50	7,2	6,0	5,1	4,5	18,4	16,0	14,3	13,0
40	60	8,6	7,2	6,2	5,4	21,3	18,4	16,3	14,8
50	70	10,1	8,4	7,2	6,3	24,2	20,8	18,4	16,6
60	80	11,5	9,6	8,2	7,2	27,0	23,2	20,5	18,4
70	90	13,0	10,8	9,3	8,1	29,9	25,6	22,5	20,2
80	100	14,4	12,0	10,3	9,0	32,8	28,0	24,6	22,0
90	110	15,8	13,2	11,3	9,9	35,7	30,4	26,6	23,8
100	120	17,3	14,4	12,3	10,8	38,6	32,8	28,7	25,6
110	130	18,7	15,6	13,4	11,7	41,4	35,2	30,7	27,4
120	140	20,2	16,8	14,4	12,6	44,3	37,6	32,8	29,2
130	150	21,6	18,0	15,4	13,5	47,2	40,0	34,9	31,0
140	160	23,0	19,2	16,5	14,4	50,1	42,4	36,9	32,8
150	170	24,5	20,4	17,5	15,3	53,0	44,8	39,0	34,6
160	180	25,9	21,6	18,5	16,2	55,8	47,2	41,0	36,4
170	190	27,4	22,8	19,5	17,1	58,7	49,6	43,1	38,2
180	200	28,8	24,0	20,6	18,0	61,6	52,0	45,1	40,0
190	210	30,2	25,2	21,6	18,9	64,5	54,4	47,2	41,8
200	220	31,7	26,4	22,6	19,8	67,4	56,8	49,3	43,6
210	230	33,1	27,6	23,7	20,7	70,2	59,2	51,3	45,4
220	240	34,6	28,8	24,7	21,6	73,1	61,6	53,4	47,2
230	250	36,0	30,0	25,7	22,5	76,0	64,0	55,4	49,0
240	260	37,4	31,2	26,7	23,4	78,9	66,4	57,5	50,8
250	270	38,9	32,4	27,8	24,3	81,8	68,8	59,5	52,6
260	280	40,3	33,6	28,8	25,2	84,6	71,2	61,6	54,4
270	290	41,8	34,8	29,8	26,1	87,5	73,6	63,7	56,2
280	300	43,2	36,0	30,9	27,0	90,4	76,0	65,7	58,0
290	310	44,6	37,2	31,9	27,9	93,3	78,4	67,8	59,8
300	320	46,1	38,4	32,9	28,8	96,2	80,8	69,8	61,6

3. Продължителност на разрешителните сигнали, t_3 сек:

3.1. Коефициентите за преобразуване на ППС към приведена единица са съгласно § 1, т. 8 от допълнителната разпоредба.

3.2. Определянето на началната стойност на наситените потоци S^I за всяка фаза и за всеки вход на стесненото място става съгласно таблица 1.

3.3. Корекционни коефициенти за условията на стесненото място:

3.3.1. За надлъжния наклон на съответния вход като средна стойност на наклоните на 60 m пред стоплинията – по формула (23).

3.3.2. За условията на движение K_y , по таблица 2 – не трябва K_y да е по-голям от 1.

3.4. Определяне на окончателната стойност на наситените потоци s за всяка фаза и за всеки вход на стесненото място – по формула (28), като $K_{\text{зав}}=1$.

3.5. Определяне на фазовите коефициенти „у“ за всеки вход – по формула (29).

3.6. Определяне на оптималната продължителност на цикъла на регулиране $T_{\text{ц}}$ – прилага се формула (32).

3.7. Определяне на продължителността на разрешителните сигнали за автомобили – прилагат се формули (34), (36), (37) и (38).

3.8. Пропускателната способност Π_i на разрешителния сигнал за автомобили $t_{3,i}$ и на стесненото място – прилагат се формули (49) и (50).

3.9. Проверка за достатъчност на дължината на зоната за изчакване пред стесненото място.

3.9.1. Определя се по формула (48') броят на пропускащите автомобили за един цикъл L_a , от друга страна:

$$L_a = Q/n_{\text{ц}} \text{ [авт/цикъл].}$$

3.9.2. Необходимата дължина на зоната за изчакване $l_{\text{а,изчакване}} = 6 * L_a$ (69) [m]; $n_{\text{ц}} = 3600/T_{\text{ц}}$ (70) [бр./h];

$l_{\text{а,изчакване}} = Q * T_{\text{ц}} / 600$ (71) [m]. Наличната дължина на зоната $l_{\text{а,налична}}$ трябва да е по-голяма от изчислената $l_{\text{а,изчакване}}$. Когато е по-малка, се намалява продължителността на цикъла на регулиране:

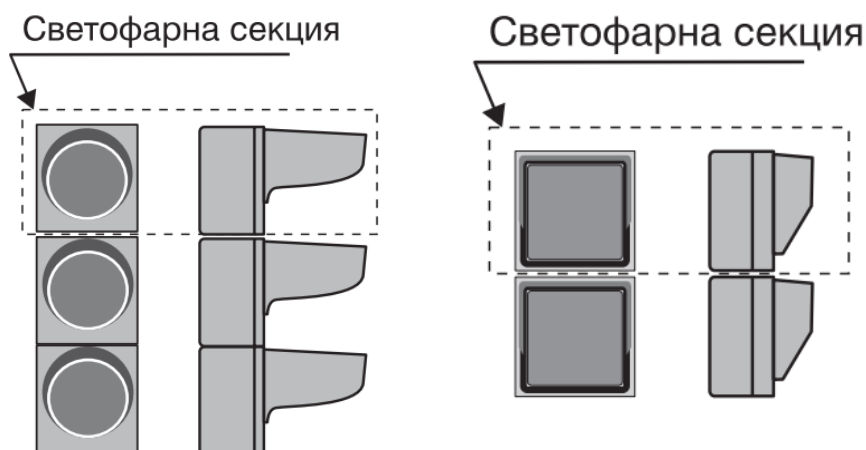
$$T_{\text{ц,необх}} \leq 600 * l_{\text{а,налична}} / Q \text{ [s].}$$

4. Приложимост:

Принципите и формулите от т. 1, 2 и 3 се прилагат при преносими светофарни уредби и при постоянни светофарни уредби на стеснени места по съществуващи пътища и улици.

Приложение № 2
към чл. 3, ал. 2

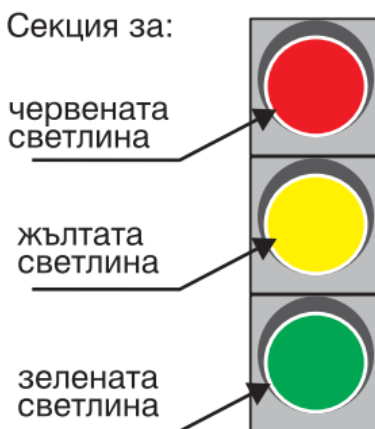
Светофарни секции на пътни светофари



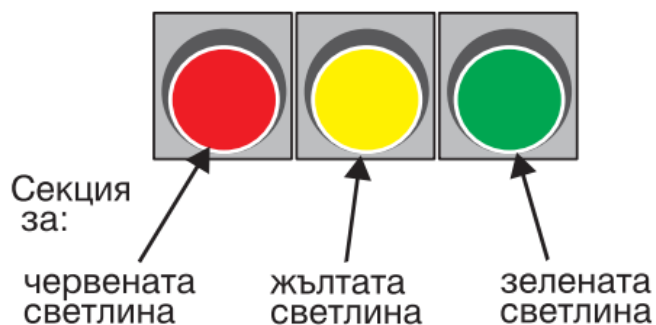
Приложение № 3
към чл. 13, ал. 2 и 3

Разположение на светофарните секции

а) вертикално разположение

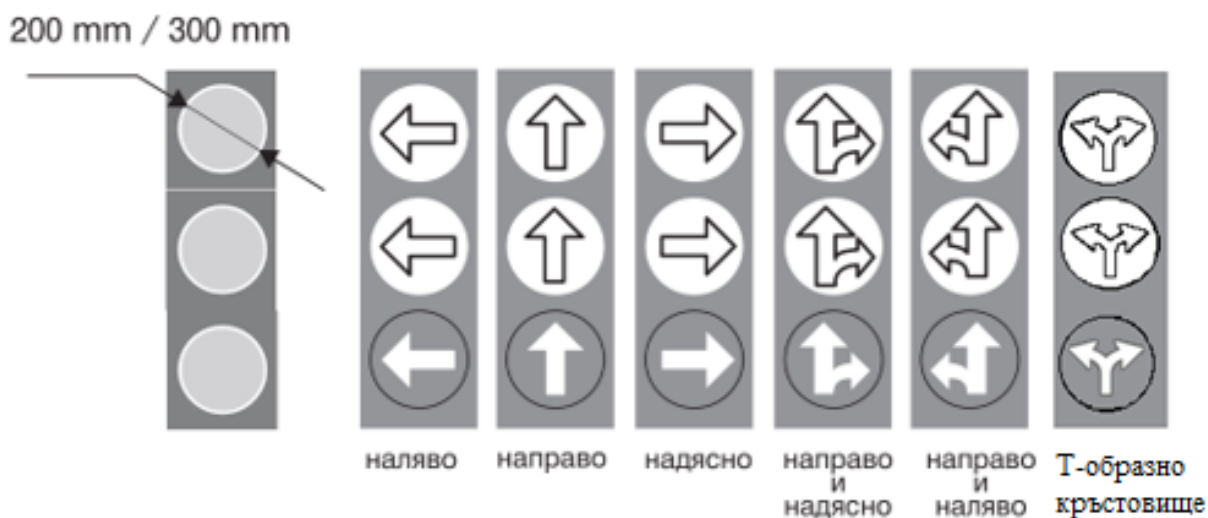


б) хоризонтално разположение



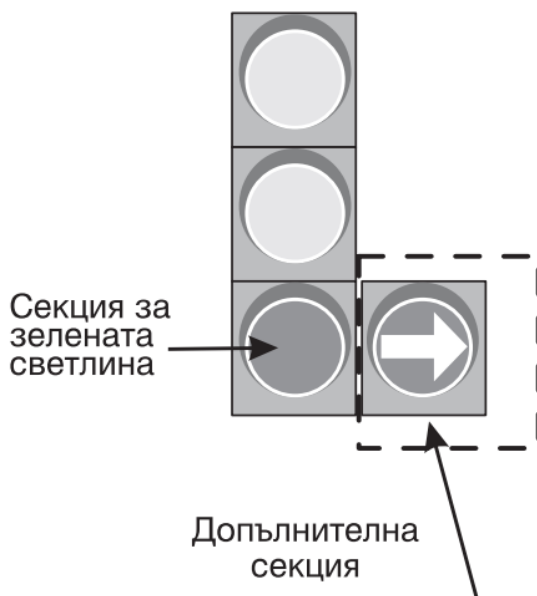
Приложение № 4
към чл. 13, ал. 5

Светещи полета с форма на стрелка (стрелки)



Приложение № 5
към чл. 16, ал. 1

Трисекционен пътен светофар с допълнителна секция



Приложение № 6
към чл. 21, ал. 1 и 2


Пътен светофар за регулиране движението на велосипедисти



диаметър на светлинното поле = 100 mm

Приложение № 7
към чл. 22, т. 1

Устройство за отчитане на времетраенето на светлинния сигнал



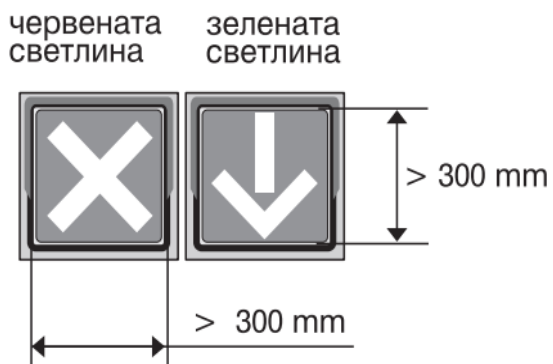
червен или зелен цвят на цифрите



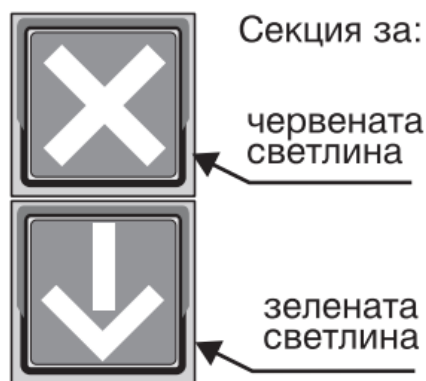
Приложение № 8
към чл. 23, ал. 4, т. 1 и 2

Пътен светофар за забраняване и разрешаване на пътните превозни средства да навлизат по пътна лента

Секция за:



а) хоризонтално разположение



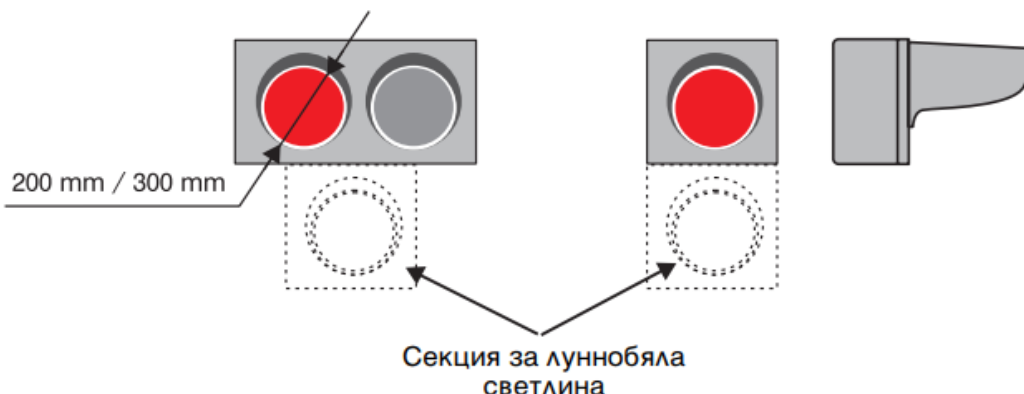
б) вертикално разположение

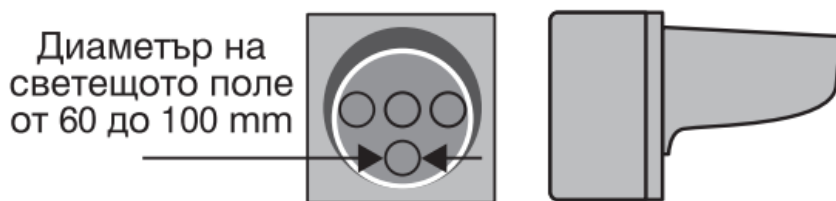
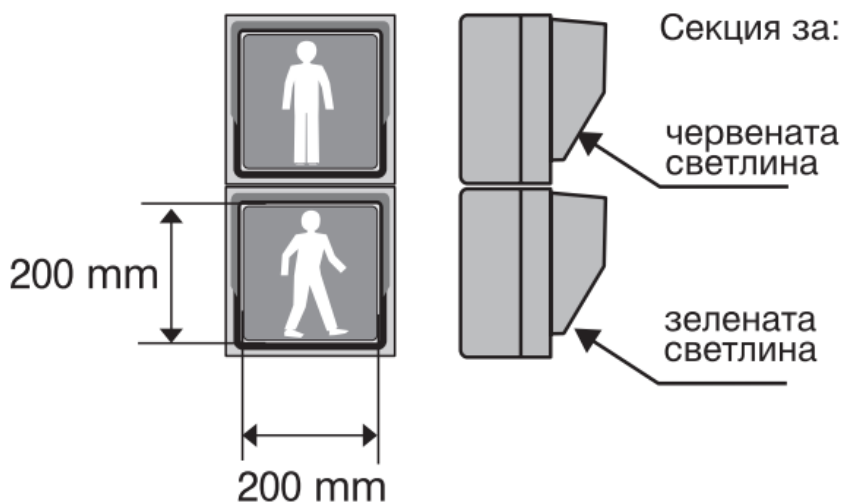
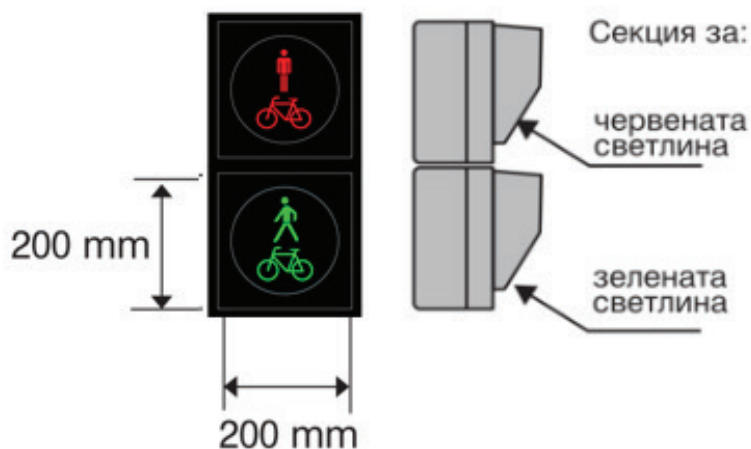
Приложение № 9
към чл. 25, ал. 1

Пътен светофар за забраняване на пътните превозни средства да преминават през железопътен прелез

Секция за две последователно мигащи една след друга червени светлини

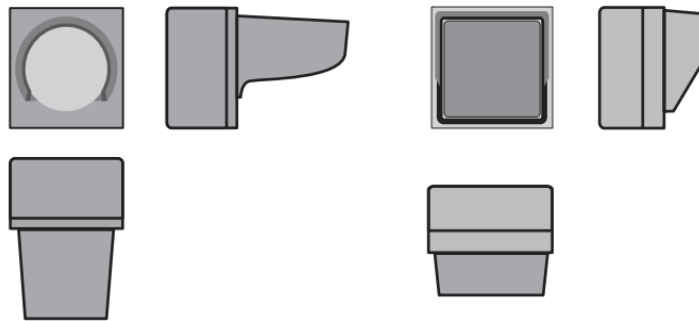
Секция за мигаща червена светлина



Приложение № 10
към чл. 28, ал. 1**Пътен светофар за регулиране на движението на превозните средства от редовните линии за обществен превоз на пътници**Приложение № 11
към чл. 32, ал. 3**Пътен светофар за регулиране на движението на пешеходците**Приложение № 12
към чл. 32, ал. 5**Пътен светофар за регулиране на движението на пешеходци и велосипедисти едновременно**

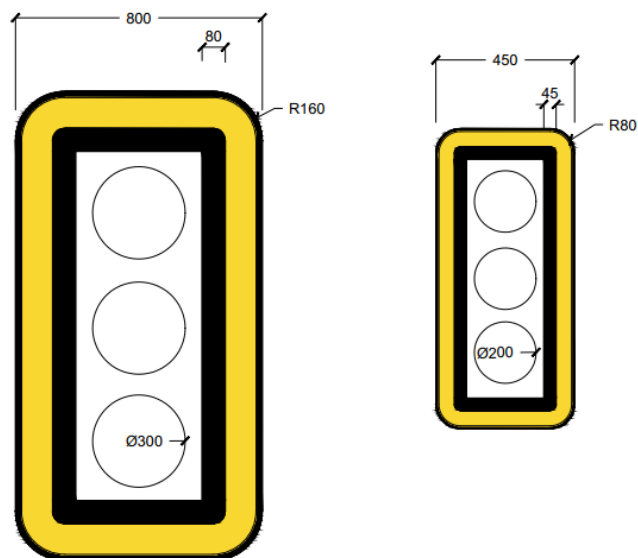
Приложение № 13
към чл. 40, т. 4

Сенник на светофарна секция



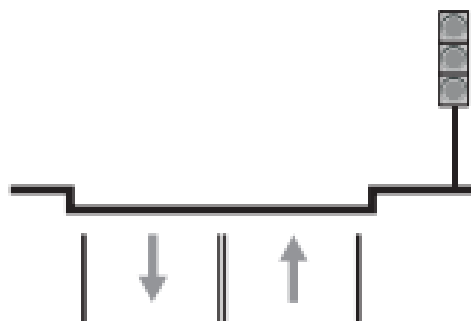
Приложение № 14
към чл. 41, ал. 1 и 2

Контрастен екран

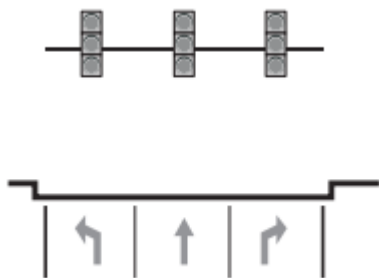


Приложение № 15
към чл. 48, ал. 1, т. 1, 2, 3 и 4

Поставяне на пътен светофар за регулиране на движението на пътните превозни средства



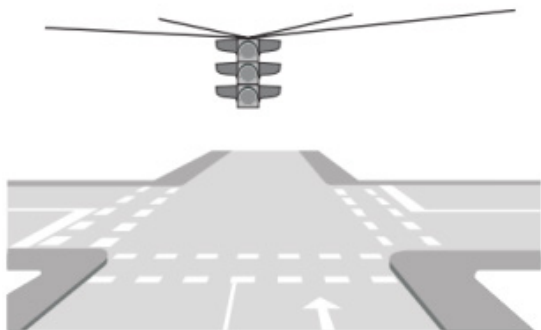
а) от дясната страна на пътя, по посока на движението



б) над пътя



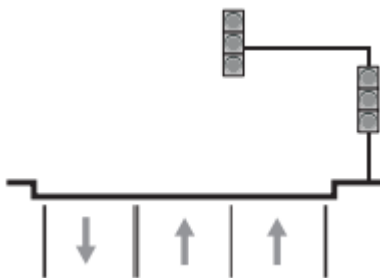
в) от дясната и от лявата страна на пътя



г) в средата над кръстовището

Приложение № 16
към чл. 48, ал. 2, т. 1, 2 и 3

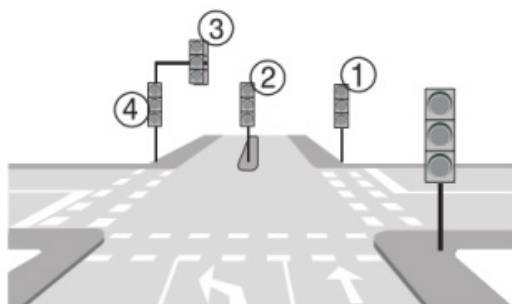
Поставяне на допълнителен светофар



а) над пътя



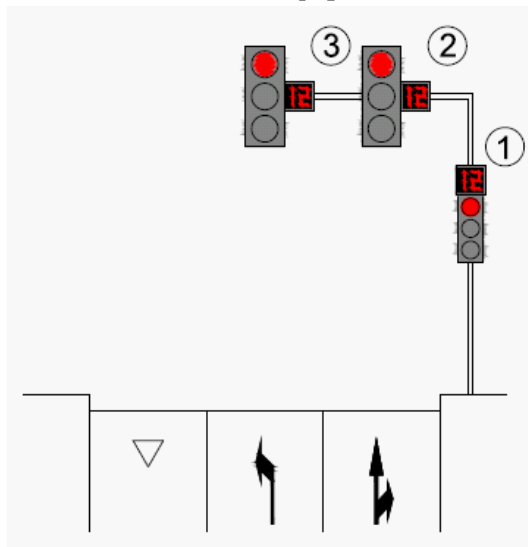
б) от лявата страна на пътя



в) възможни варианти за разположение на изхода на кръстовището

Приложение № 17
към чл. 48, ал. 5, т. 1

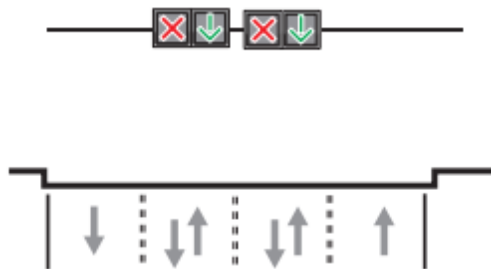
Поставяне на допълнителни средства при регулиране на движението с трисекционни пътни светофари



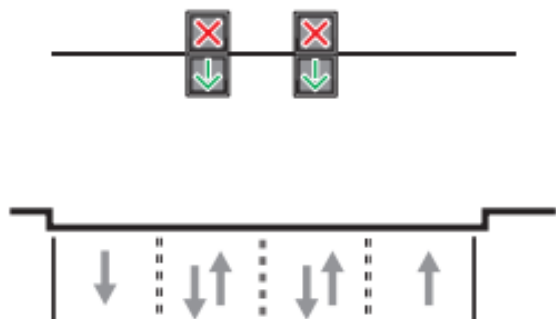
а) възможни варианти за поставяне на устройство за отчитане на продължителността на светлинните сигнали

Приложение № 18
към чл. 49, ал. 1

Поставяне на пътен светофар за забраняване и разрешаване на навлизането на пътни превозни средства по пътна лента



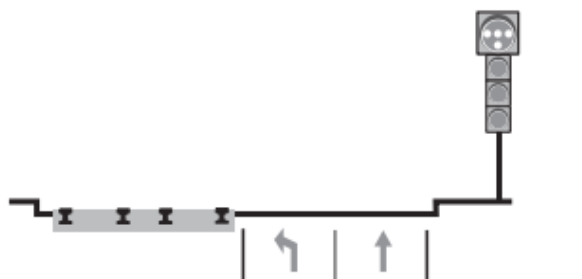
а) хоризонтално разположение



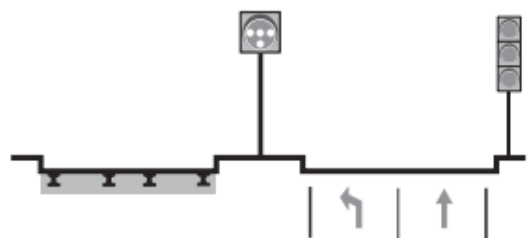
б) вертикално разположение

Приложение № 19
към чл. 51, ал. 1, т. 1 и ал. 2

Поставяне на пътен светофар за регулиране на движението на превозните средства от редовните линии за обществен превоз на пътници



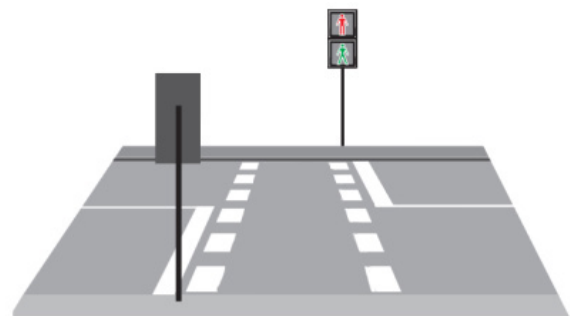
а) върху тротоара съвместно с трисекционния светофар



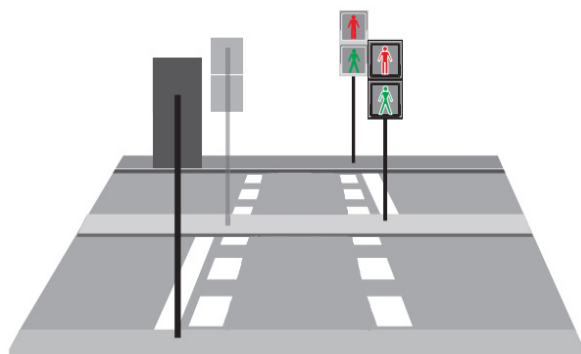
б) самостоятелно – върху остров на платното за движение

Приложение № 20
към чл. 52, ал. 1 и 2

Поставяне на пътни светофари за регулиране на движението на пешеходците



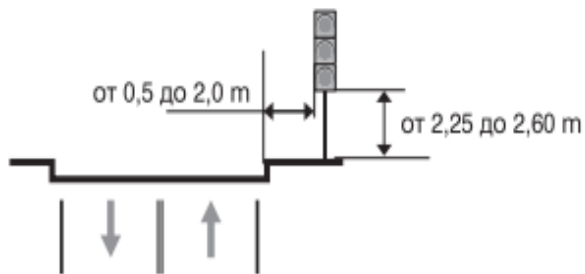
а) срещуположно в двата края на пешеходната пътека



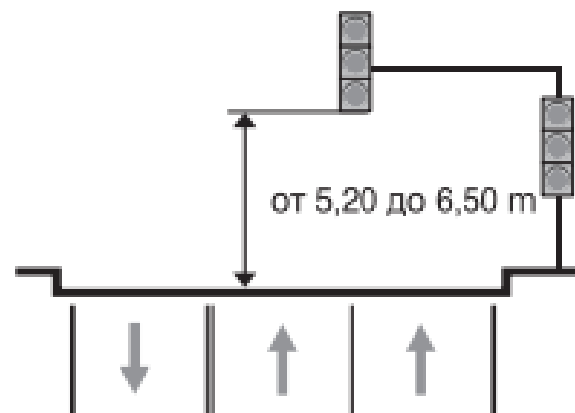
б) в двата края на пешеходната пътека и върху средната разделителна ивица или остров на платното за движение

Приложение № 21
към чл. 54, ал. 1, т. 1 и 2 и ал. 2

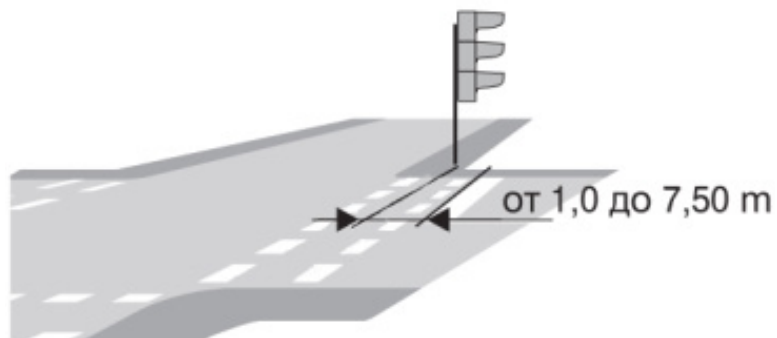
Разстояния от настилката до най-долната точка на пътния светофар



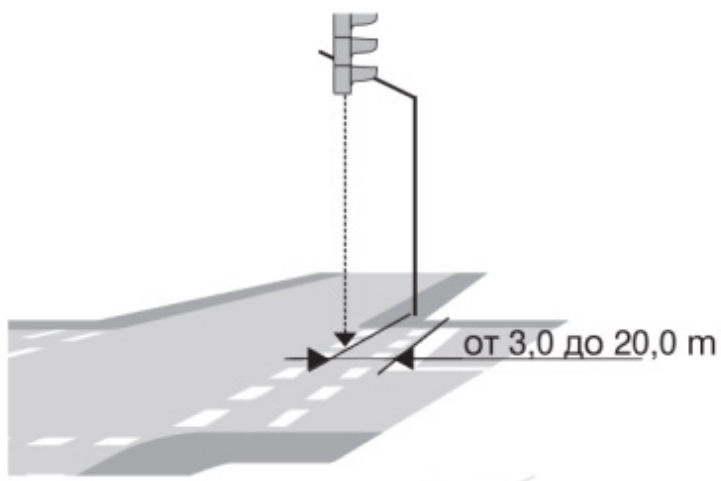
а) пътен светофар, поставен отстрани на платното за движение



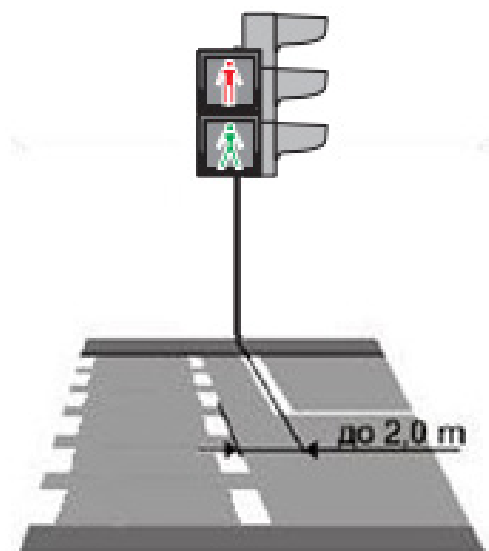
б) пътен светофар, поставен над платното за движение

Разстояния от стоп-линията при поставяне на пътни светофари

а) пътен светофар, поставен отдясно на платното за движение



б) пътен светофар, поставен над платното за движение

Приложение № 23
към чл. 54, ал. 5**Разстояние от пешеходната пътека при поставяне на пътен светофар за регулиране на движението на пешеходците**





Определяне броя на програмите, с които работи една светофарна уредба



Примерен ред за превключване на светлинните сигнали на светофара

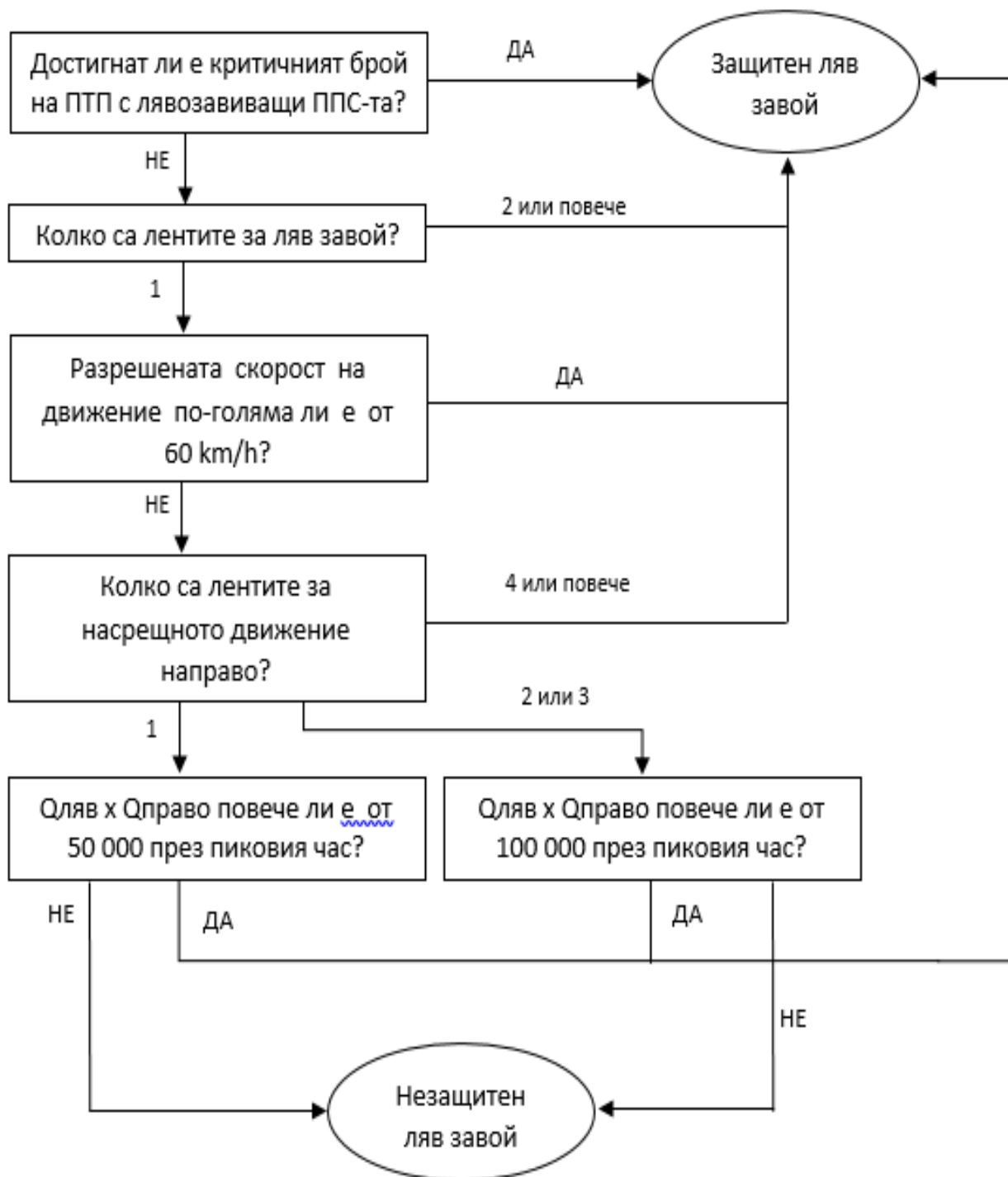


Използвани означения:

-  зелена светлина
-  жълта светлина
-  червена светлина
-  червена и жълта светлина

- I, II, III - фази
- 1, 2, 3 - основни тактове
- $t_1 = 1'$ - първи преходен интервал
- $t_2 = 2'$ - втори преходен интервал
- $t_3 = 3'$ - трети преходен интервал

Алгоритъм за определяне на необходимостта от отделен разрешителен сигнал за регулиране на движението на ППС, завиващи наляво

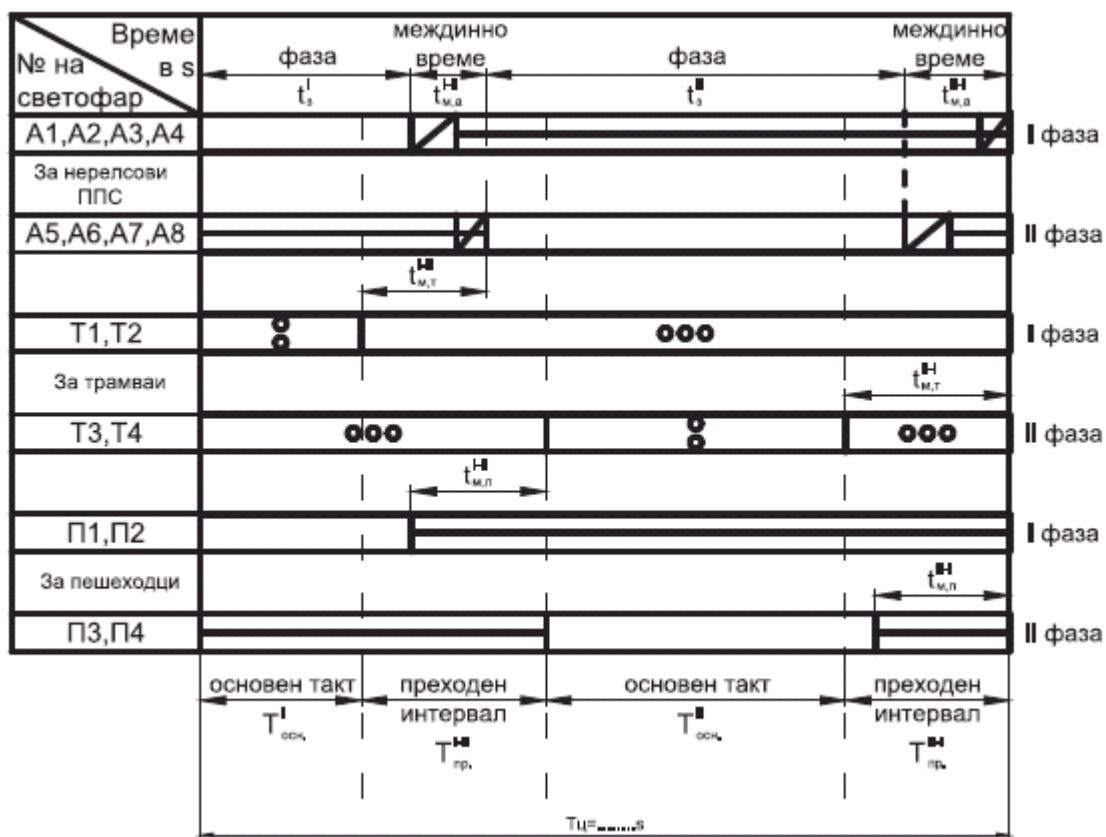


Където:





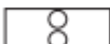

Критичен брой на ПТП: 4 ПТП при ляв завой на година или 6 ПТП при ляв завой за 2 години.
Qляво – интензивността на потока МПС, който завива наляво [Е/ч].

Qправо – интензивността на потока МПС, който продължава на право и е конфликтен на разглеждания ляв завой [Е/ч].

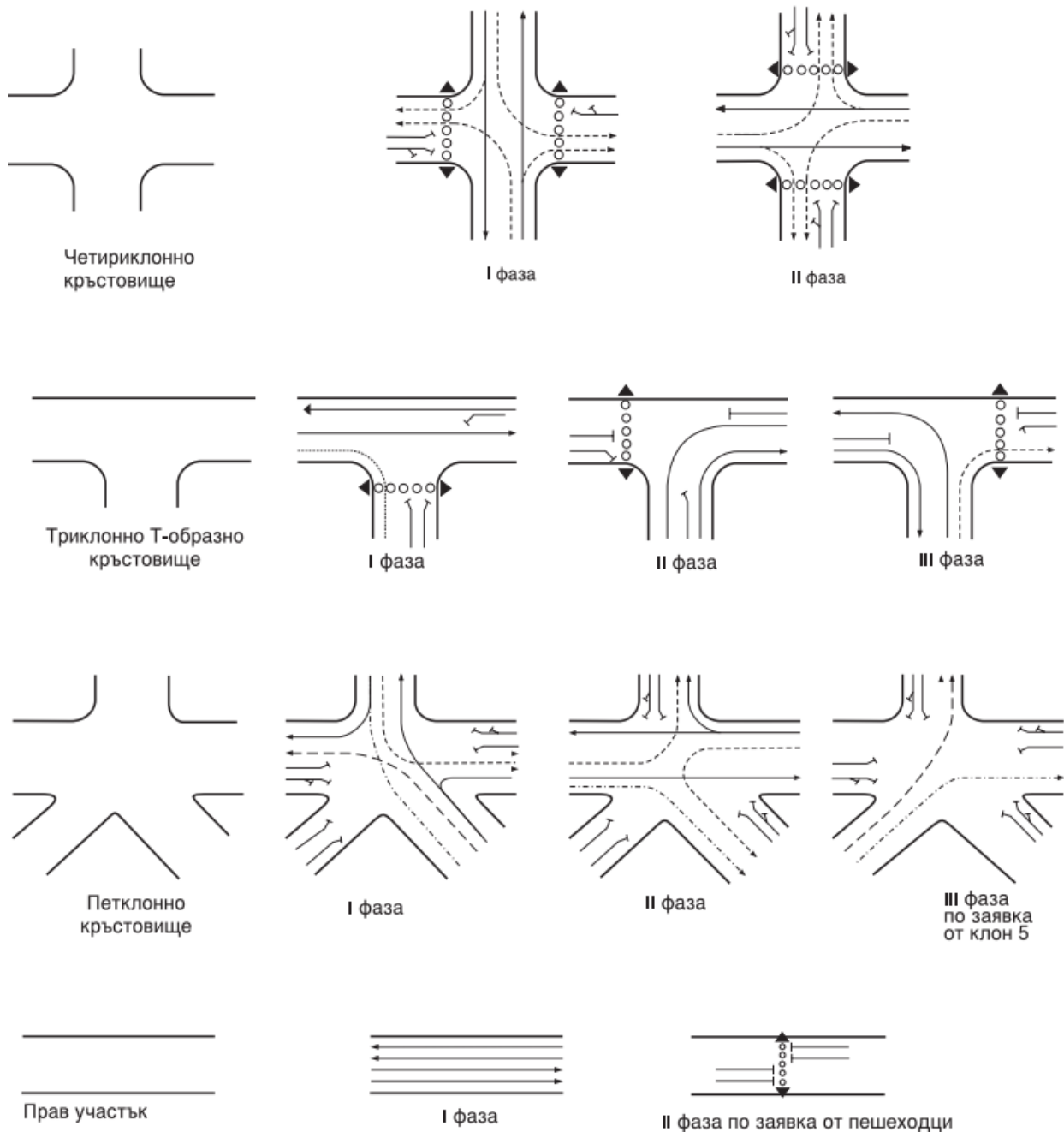
Примерно изобразяване на циклограма на светлинните сигнали на кръстовище при твърд режим на управление

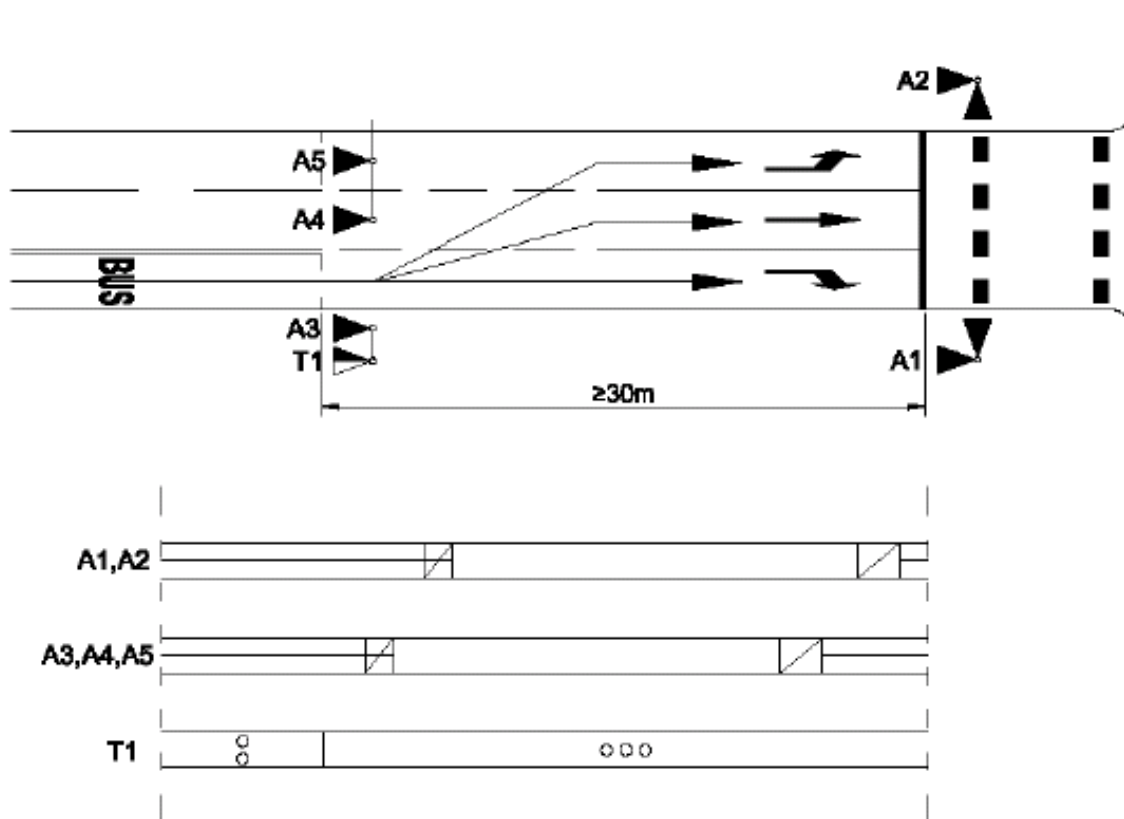


Използвани обозначения:

-  зелена светлина
-  жълта светлина
-  червена светлина
-  червена и жълта светлина
-  за трамвая - разрешено преминаването
-  за трамвая - забранено преминаването

Примерни планове на фазите при по-характерни случаи на регулиране на движението



Безконфликтно навлизане на превозните средства от BUS лентата в зоната за престояване и изчакване на кръстовище

6913

**МИНИСТЕРСТВО
НА ТРАНСПОРТА И СЪОБЩЕНИЯТА**

Наредба за изменение и допълнение на Наредба № Н-14 от 27.08.2009 г. за начина на провеждане, обхвата и организацията на контролните проверки на пътя и в предприятията и за класифицирането на превозвачите и на лицата, извършващи превози за собствена сметка (обн., ДВ, бр. 71 от 2009 г.; изм. и доп., бр. 13 от 2010 г., бр. 20 от 2012 г., бр. 22 от 2016 г., бр. 34 от 2018 г. и бр. 54 от 2019 г.)

§ 1. В чл. 10, ал. 2 думите „Директива 2006/22/ЕО на Европейския парламент и на Съвета от 15 март 2006 г. относно минималните условия за изпълнение на регламенти (ЕИО) № 3820/85 и (ЕИО) № 3821/85 на Съвета относно социалното законодателство, свързано с дейностите по автомобилния транспорт, и за

отмяна на Директива 88/559/ЕИО на Съвета (ОВ L 102 от 11.04.2006 г., стр. 35 – 44, специално издание на български език: Глава 07, Том 15, стр. 187 – 195)“ се заменят с „Директива 2006/22/ЕО на Европейския парламент и на Съвета от 15 март 2006 година относно минималните условия за изпълнение на регламенти (ЕО) № 561/2006 и (ЕС) № 165/2014 и Директива 2002/15/ЕО относно социалното законодателство, свързано с дейностите по автомобилния транспорт, и за отмяна на Директива 88/599/ЕИО на Съвета (ОВ, L 102 от 11.4.2006 г.)“.

§ 2. В чл. 14 се създават ал. 7 и 8:

„(7) При извършване на проверка на пътя на регистрирано в друга държава членка превозно средство, при която възникне съмнение, че са извършени тежки или повторни нарушения, които не могат да бъдат разкрити в хода на проверката поради липса на необходимите

данни, Изпълнителна агенция „Автомобилна администрация“ изисква необходимата информация за изясняване на случая от държавата членка, където е регистрирано превозното средство или където е установено предприятието.

(8) При поискана информация за регистрирано превозното средство или за установено предприятие на територията на Република България от друга държава членка относно извършени тежки или повторни нарушения на нейна територия, Изпълнителна агенция „Автомобилна администрация“ извършва проверка в предприятието и предоставя исканата информация на останалите заинтересовани държави членки.“

§ 3. Създава се чл. 18а:

„Чл. 18а. (1) Изпълнителна агенция „Автомобилна администрация“ докладва на компетентните органи на държава членка, където е регистрирано пътното превозно средство или където е установено предприятието, за установени тежки или повторни нарушения, които застрашават безопасността на превоза на опасни товари на територията на Република България, като може да изиска предприемането на подходящи мерки по отношение на нарушителя или нарушителите.

(2) При получен доклад от компетентен орган на друга държава членка за установени на нейна територия тежки или повторни нарушения, които застрашават безопасността на превоза на опасни товари, извършени с регистрирани пътни превозни средства или от предприятия, установени на територията на Република България, Изпълнителна агенция „Автомобилна администрация“ извършва проверка в предприятието и уведомява компетентните органи на държавата членка, в която са установени нарушенията, за всички мерки, взети по отношение на съответното предприятие.“

§ 4. В чл. 19 се правят следните изменения и допълнения:

1. В ал. 1 след думите „броя и вида“ се поставя запетая и се добавя „както и честотата“.

2. В ал. 2:

а) точка 2 се изменя така:

„2. тежки нарушения (ТН) с коефициент на тежест 10;“

б) точка 3 се изменя така:

„3. много тежки нарушения (МТН) с коефициент на тежест 30;“

в) създава се т. 4:

„4. най-тежки нарушения (НТН) с коефициент на тежест 90.“

3. Алинея 3 се изменя така:

„(3) Нарушенията, попадащи според тежестта им в обхвата на категориите по ал. 2, са посочени в Приложение I и III към Регламент (ЕС) 2016/403 на Комисията от 18 март 2016 година за допълнение на Регламент (ЕО) № 1071/2009 на Европейския парламент и на Съвета по отношение на класификацията на тежките нарушения на правилата на Съюза, които могат да доведат до загуба на добрата репутация на автомобилния превозвач, и за изменение на Приложение III към Директива 2006/22/ЕО на Европейския парламент и на Съвета (ОВ, L 74 от 19.3.2016 г.) (Регламент (ЕС) 2016/403).“

4. Алинея 4 се изменя така:

„(4) Общата оценка на риска за лицата по ал. 1 се изчислява по формулата, посочена в т. 1 от Приложението към Регламент за изпълнение (ЕС) 2022/695 на Комисията от 2 май 2022 година за установяване на правила за прилагането на Директива № 2006/22/ЕО на Европейския парламент и на Съвета по отношение на общата формула за изчисляване на степента на риска за транспортните предприятия (ОВ, L 129 от 3.5.2022 г.) (Регламент за изпълнение (ЕС) 2022/695).“

5. Алинея 5 се изменя така:

„(5) При прилагането на формулата се използват принципите и елементите, определени в т. 3 – 10 от Приложението към Регламент за изпълнение (ЕС) 2022/695.“

6. Създава се ал. 6:

„(6) Честотата на възникване на тежки нарушения се определя по реда, посочен в Приложение II към Регламент (ЕС) 2016/403.“

§ 5. В чл. 20 се правят следните допълнения:

1. В ал. 1 накрая се поставя запетая и се добавя „регистрирани на територията на съответното регионално звено“.

2. В ал. 3 след думите „се изпраща“ се добавя „по електронен път“.

§ 6. В § 1 от допълнителните разпоредби се създава т. 5:

„5. „Превоз на опасни товари“ е всяка пътна транспортна операция, която се извършва от превозно средство изцяло или частично по обществената пътна мрежа на територията на дадена държава членка, включително товаренето и разтоварването на товари съгласно наредбата по чл. 14, ал. 1 от Закона за автомобилните превози.“

§ 7. Приложение № 4 към чл. 14, ал. 3 се изменя така:

КОНТРОЛЕН ЛИСТ
(за ППС, превозващи опасни товари (ADR))

Контролен списък

- | | | |
|---|--|---|
| 1. Място на извършване на проверката | 2. Дата | 3. Час |
| <hr/> | | |
| 4. Национално обозначение и регистрационен номер на превозното средство | | |
| 5. Национално обозначение и регистрационен номер на ремаркетото/полуремаркетото | | |
| 6. Дружество, извършващо превоза, адрес на дружеството | | |
| 7. Водач/помощник-водач | | |
| 8. Възложител, адрес, място на товарене ⁽¹⁾ ⁽²⁾ | | |
| 9. Изпълнител, адрес, място на товарене ⁽¹⁾ ⁽²⁾ | | |
| 10. Общо количество опасни товари за транспортна единица | | |
| 11. Превишена стойност на количеството съгласно точка 1.1.3.6 от ADR | <input type="checkbox"/> да | <input type="checkbox"/> не |
| 12. Начин на превоз | <input type="checkbox"/> в насипно състояние | <input type="checkbox"/> пакетирано <input type="checkbox"/> в цистерна |
| Бордови документи | | |
| 13. Транспортни документи | <input type="checkbox"/> извършена проверка | <input type="checkbox"/> установени са нарушения <input type="checkbox"/> неприложимо |
| 14. Писмени инструкции | <input type="checkbox"/> извършена проверка | <input type="checkbox"/> установени са нарушения <input type="checkbox"/> неприложимо |
| 15. Двустранно/многостранно споразумение/вътрешно одобрение | <input type="checkbox"/> извършена проверка | <input type="checkbox"/> установени са нарушения <input type="checkbox"/> неприложимо |
| 16. Сертификат за одобрение на превозно средство | <input type="checkbox"/> извършена проверка | <input type="checkbox"/> установени са нарушения <input type="checkbox"/> неприложимо |
| 17. ADR – свидетелство за водач, превозващ опасни товари | <input type="checkbox"/> извършена проверка | <input type="checkbox"/> установени са нарушения <input type="checkbox"/> неприложимо |
| Транспортна операция | | |
| 18. Материали, одобрени за превоз | <input type="checkbox"/> извършена проверка | <input type="checkbox"/> установени са нарушения <input type="checkbox"/> неприложимо |
| 19. Превозни средства, одобрени за превоз на материалите | <input type="checkbox"/> извършена проверка | <input type="checkbox"/> установени са нарушения <input type="checkbox"/> неприложимо |
| 20. Разпоредби, отнасящи се до начина на транспорт (в насипно състояние, пакетирано, в цистерни) | <input type="checkbox"/> извършена проверка | <input type="checkbox"/> установени са нарушения <input type="checkbox"/> неприложимо |
| 21. Забрана за смесени товари | <input type="checkbox"/> извършена проверка | <input type="checkbox"/> установени са нарушения <input type="checkbox"/> неприложимо |
| 22. Начин на товарене, обезпечаване на материала и разтоварване ⁽³⁾ | <input type="checkbox"/> извършена проверка | <input type="checkbox"/> установени са нарушения <input type="checkbox"/> неприложимо |
| 23. Течове на материали или увреждания до опаковките ⁽³⁾ | <input type="checkbox"/> извършена проверка | <input type="checkbox"/> установени са нарушения <input type="checkbox"/> неприложимо |
| 24. Маркиране на опаковката (на цистерната съгласно изискванията на UN ⁽²⁾ ⁽³⁾ (ADR 6)) | <input type="checkbox"/> извършена проверка | <input type="checkbox"/> установени са нарушения <input type="checkbox"/> неприложимо |
| 25. Маркиране (напр. Nu по UN) и етикетирание на опаковката ⁽²⁾ (ADR 5.2) | <input type="checkbox"/> извършена проверка | <input type="checkbox"/> установени са нарушения <input type="checkbox"/> неприложимо |

⁽¹⁾ Попълва се само когато се отнася до нарушение.⁽²⁾ Отбелязва се в графата „Забележки“ при групжни превозни операции.⁽³⁾ Проверка за видими повреди.

26. Обозначаване на цистерната/превозното средство (ADR 5.3.1) извършена проверка установени са нарушения неприложимо
27. Обозначение на пътната/транспортната единица (оранжева табела, температура на надморската височина) (ADR 5.3.2-3) извършена проверка установени са нарушения неприложимо
- Бордово оборудване
28. Обезопасяващо оборудване за общи цели, определено в ADR извършена проверка установени са нарушения неприложимо
29. Оборудване съгласно превозваните материали извършена проверка установени са нарушения неприложимо
30. Друго оборудване съгласно писмените инструкции извършена проверка установени са нарушения неприложимо
31. Пожарогасител/и извършена проверка установени са нарушения неприложимо
32. Категория на установеното нарушение, създаващо най-сериозна опасност, ако има такава категория I категория II категория III
33. Забележки
34. Служба, служител, извършил проверката

§ 8. Приложение № 16 към чл. 19, ал. 3 се отменя.

§ 9. Навсякъде в наредбата думите „Министерството на транспорта, информационните технологии и съобщенията“ се заменят с „Министерството на транспорта и съобщенията“.

Допълнителна разпоредба

§ 10. С тази наредба се:

1. въвеждат изисквания на Директива (ЕС) 2022/1999 на Европейския парламент и на Съвета от 19 октомври 2022 година относно единните процедури за проверка на автомобилния превоз на опасни товари (ОВ, L 274 от 24.10.2022 г.);

2. осигуряват мерки за прилагането на Регламент за изпълнение (ЕС) 2022/695 на Комисията от 2 май 2022 година за установяване на правила за прилагането на Директива № 2006/22/ЕО на Европейския парламент и на Съвета по отношение на общата формула за изчисляване на степента на риска за транспортните предприятия (ОВ, L 129 от 3.5.2022 г.) и Регламент за изпълнение (ЕС) 2022/694 на Комисията от 2 май 2022 година за изменение на Регламент (ЕС) 2016/403 по отношение на нови тежки нарушения на правилата на Съюза, които могат да доведат до загуба на добрата репутация на автомобилния превозвач (ОВ, L 129 от 3.5.2022 г.).

Заклучителна разпоредба

§ 11. Наредбата влиза в сила от деня на обнародването ѝ в „Държавен вестник“.

Министър:
Красимира Стоянова

НЕОФИЦИАЛЕН РАЗДЕЛ**ДЪРЖАВНИ ВЕДОМСТВА,
УЧРЕЖДЕНИЯ, ОБЩИНИ
И СЪДИЛИЩА****СТОЛИЧНА ОБЩИНСКА АГЕНЦИЯ
ЗА ПРИВАТИЗАЦИЯ И ИНВЕСТИЦИИ****РЕШЕНИЕ № 51
от 30 октомври 2024 г.**

На основание чл. 3, ал. 3, т. 2, чл. 4, ал. 4 и чл. 31, ал. 3 от ЗПСК, чл. 5 от Наредбата за търговете и конкурсите и Решение № 553 от 29.06.2023 г. на Столичния общински съвет Надзорният съвет на Столичната общинска агенция за приватизация и инвестиции реши:

1. На 9.12.2024 г. от 10 ч. в Столичната общинска агенция за приватизация и инвестиции, пл. Славейков № 6, ет. 1, да се проведе публичен търг с явно наддаване за продажба на обект: поземлен имот с идентификатор 68134.1383.532, представляващ УПИ XVI-532, кв. 192, м. Ж.к. Надежда 2а и 2б, намиращ се в София, ж.к. Надежда, ул. Чудомир № 10, общински нежилищен имот, стопанисван от Район „Надежда“.

2. Начална тръжна цена – 441 000 лв. (Сделката се облага с 20 % ДДС.)

3. Стъпка на наддаване – 10 000 лв.

4. Депозитът за участие – 44 100 лв., се внася по банкова сметка на Столичната общинска агенция за приватизация и инвестиции № BG 49 SOMB 9130 33 26474601, BIC – SOMBBGSF, при „Общинска банка“ АД, ул. Врабча № 6, София. Краен срок за внасяне на депозитите – всеки работен ден, но не по-късно от деня, предхождащ търга.

5. Срок на закупуване на тръжна документация – до 5.12.2024 г. вкл., в приемното време на СОАПИ – от 14 до 16 ч. Цената на тръжната документация в размер на 240 лв. (с вкл. ДДС) е платима в брой в сградата на СОАПИ, пл. Славейков № 6, ет. 1, стая № 17.

6. Срок за подаване на предложения за участия в търга – всеки работен ден, но не по-късно от деня, предхождащ търга, в приемното време на СОАПИ – от 14 до 16 ч., в стая № 1.

7. Оглед на обекта – всеки работен ден до деня на търга след закупуване на тръжна документация.

Председател на Надзорния съвет:
П. Прошков

7178

**РЕШЕНИЕ № 52
от 30 октомври 2024 г.**

На основание чл. 3, ал. 3, т. 2, чл. 4, ал. 4 и чл. 31, ал. 3 от ЗПСК, чл. 5 от Наредбата за търговете и конкурсите и Решение № 631

от 13.07.2023 г. на Столичния общински съвет Надзорният съвет на Столичната общинска агенция за приватизация и инвестиции реши:

1. На 10.12.2024 г. от 10 ч. в Столичната общинска агенция за приватизация и инвестиции, пл. Славейков № 6, ет. 1, да се проведе публичен търг с явно наддаване за продажба на обект: поземлен имот с идентификатор 68134.1971.5070 (стар идентификатор 68134.1971.3285), представляващ УПИ III – за „озеленяване и КОО“, кв. 48, м. В.з. Киноцентъра I-ва част – разширение, намиращ се в София, кв. Драгалевци, ул. Къпинка, общински нежилищен имот, стопанисван от Район „Витоша“.

2. Начална тръжна цена – 32 000 лв. (Сделката се облага с 20 % ДДС.)

3. Стъпка на наддаване – 2000 лв.

4. Депозитът за участие – 3200 лв., се внася по банкова сметка на Столичната общинска агенция за приватизация и инвестиции № BG 49 SOMB 9130 33 26474601, BIC – SOMBBGSF, при „Общинска банка“ АД, ул. Врабча № 6, София. Краен срок за внасяне на депозитите – всеки работен ден, но не по-късно от деня, предхождащ търга.

5. Срок на закупуване на тръжна документация – до 6.12.2024 г. вкл., в приемното време на СОАПИ – от 14 до 16 ч. Цената на тръжната документация в размер на 240 лв. (с вкл. ДДС) е платима в брой в сградата на СОАПИ, пл. Славейков № 6, ет. 1, стая № 17.

6. Срок за подаване на предложения за участия в търга – всеки работен ден, но не по-късно от деня, предхождащ търга, в приемното време на СОАПИ – от 14 до 16 ч., в стая № 1.

7. Оглед на обекта – всеки работен ден до деня на търга след закупуване на тръжна документация.

Председател на Надзорния съвет:
П. Прошков

7179

**РЕШЕНИЕ № 53
от 30 октомври 2024 г.**

На основание чл. 3, ал. 3, т. 2, чл. 4, ал. 4 и чл. 31, ал. 3 от ЗПСК, чл. 5 от Наредбата за търговете и конкурсите и Решение № 553 от 29.06.2023 г. на Столичния общински съвет Надзорният съвет на Столичната общинска агенция за приватизация и инвестиции реши:

1. На 10.12.2024 г. от 14 ч. в Столичната общинска агенция за приватизация и инвестиции, пл. Славейков № 6, ет. 1, да се проведе публичен търг с явно наддаване за продажба на обект: поземлен имот с идентификатор 68134.4358.453, представляващ УПИ XVIII-38 за „коо“, кв. 34а, м. Ж.к. Люлин – 8 м.р., намиращ

се в София, ж.к. Люлин 8 м.р., ул. 339 № 2-а, общински нежилищен имот, стопанисван от Район „Люлин“.

2. Начална тръжна цена – 415 000 лв. (Сделката се облага с 20 % ДДС.)

3. Стъпка на наддаване – 10 000 лв.

4. Депозитът за участие – 41 500 лв., се внася по банкова сметка на Столичната общинска агенция за приватизация и инвестиции № BG 49 SOMB 9130 33 26474601, BIC – SOMBBGSF, при „Общинска банка“ АД, ул. Врабча № 6, София. Краен срок за внасяне на депозитите – всеки работен ден, но не по-късно от деня, предхождащ търга.

5. Срок на закупуване на тръжна документация – до 6.12.2024 г. вкл., в приемното време на СОАПИ – от 14 до 16 ч. Цената на тръжната документация в размер на 240 лв. (с вкл. ДДС) е платима в брой в сградата на СОАПИ, пл. Славейков № 6, ет. 1, стая № 17.

6. Срок за подаване на предложения за участия в търга – всеки работен ден, но не по-късно от деня, предхождащ търга, в приемното време на СОАПИ – от 14 до 16 ч., в стая № 1.

7. Оглед на обекта – всеки работен ден до деня на търга след закупуване на тръжна документация.

Председател на Надзорния съвет:

П. Прошков

7180

РЕШЕНИЕ № 54 от 30 октомври 2024 г.

На основание чл. 3, ал. 3, т. 2, чл. 4, ал. 4 и чл. 31, ал. 3 от ЗПСК, чл. 5 от Наредбата за търговете и конкурсите и Решение № 803 от 27.10.2022 г. на Столичния общински съвет Надзорният съвет на Столичната общинска агенция за приватизация и инвестиции реши:

1. На 9.12.2024 г. от 14 ч. в Столичната общинска агенция за приватизация и инвестиции, пл. Славейков № 6, ет. 1, да се проведе публичен търг с явно наддаване за продажба на обект: поземлен имот с идентификатор 68134.1201.874 в състава на УПИ II-430, 874, 875, 876, 879, кв. 49а, м. Ж.к. Зона В-17 част, и сграда на допълващо застрояване с идентификатор 68134.1201.874.1, намиращ се в София, ул. Зайчар № 44, общински нежилищен имот, стопанисван от Район „Илинден“.

2. Начална тръжна цена – 760 000 лв. (Сделката се облага с 20 % ДДС.)

3. Стъпка на наддаване – 15 000 лв.

4. Депозитът за участие – 76 000 лв., се внася по банкова сметка на Столичната общинска агенция за приватизация и инвестиции № BG 49 SOMB 9130 33 26474601, BIC – SOMBBGSF, при „Общинска банка“ АД, ул. Врабча № 6,

София. Краен срок за внасяне на депозитите – всеки работен ден, но не по-късно от деня, предхождащ търга.

5. Срок на закупуване на тръжна документация – до 5.12.2024 г. вкл., в приемното време на СОАПИ – от 14 до 16 ч. Цената на тръжната документация в размер на 240 лв. (с вкл. ДДС) е платима в брой в сградата на СОАПИ, пл. Славейков № 6, ет. 1, стая № 17.

6. Срок за подаване на предложения за участия в търга – всеки работен ден, но не по-късно от деня, предхождащ търга, в приемното време на СОАПИ – от 14 до 16 ч., в стая № 1.

7. Оглед на обекта – всеки работен ден до деня на търга след закупуване на тръжна документация.

Председател на Надзорния съвет:

П. Прошков

7181

ОБЛАСТЕН УПРАВИТЕЛ НА ОБЛАСТ ДОБРИЧ

**ЗАПОВЕД № РКД-20-165
от 31 октомври 2024 г.**

На основание чл. 32, ал. 1 от Закона за администрацията, чл. 150, ал. 3 и 6 от Закона за устройство на територията (ЗУТ) във връзка с чл. 129, ал. 3, т. 1 и чл. 145, ал. 1, т. 2 от ЗУТ и решение от протокол от заседание на Областния експертен съвет по устройство на територията, проведено на 30.10.2024 г., за разглеждане и приемане частите на внесения в Областна администрация – Добрич, със заявление № РР-12-23/4.10.2024 г. комплексен проект за инвестиционна инициатива (КПИИ) за строеж на обект: „Подземен електропровод 20 kV от одобрен със Заповед № РД-08-717 от 15.07.2009 г. на кмета на община Генерал Тошево ПУП – ПП до ПИ 17275.3.76 по кадастралната карта и кадастралните регистри на с. Горун, община Шабла, област Добрич“, включващ участък с електропровод ВН 110 kV от ПИ 16095.19.78 (16095.18.235) по КККР на с. Горичане, община Шабла (повишаваща подстанция 20/110 kV), до ПИ 16095.15.26 по КККР на с. Горичане, община Шабла (възлова станция), внесено от възложителя на строежа „АЙС“ ЕООД с ЕИК 103311406, със седалище и адрес на управление: гр. Варна, община Варна, област Варна, район „Приморски“, ул. Димитър Константинов, № 6А, представлявано от управителя Христо Добрев Христов, нареждам:

1. Одобрявам частите на Комплексен проект за инвестиционна инициатива за строеж на обект: „Подземен електропровод 20 kV от одобрен със Заповед № РД-08-717 от 15.07.2009 г. на кмета на община Генерал Тошево ПУП – ПП

до ПИ 17275.3.76 по кадастралната карта и кадастралните регистри на с. Горун, община Шабла, област Добрич“, включващ участък с електропровод ВН 110 kV от ПИ 16095.19.78 (16095.18.235) по КККР на с. Горичане, община Шабла (повишаваща подстанция 20/110 kV), до ПИ 16095.15.26 по КККР на с. Горичане, община Шабла (възлова станция), внесено от възложителя на строежа „АЙС“ ЕООД с ЕИК 103311406, със седалище и адрес на управление: гр. Варна, община Варна, област Варна, район „Приморски“, ул. Димитър Константинов № 6А, представлявано от управителя Христо Добрев Христов, както следва:

1.1. ПУП – парцеларен план за строеж на обект: „Подземен електропровод 20 kV от одобрен със Заповед № РД-08-717 от 15.07.2009 г. на кмета на община Генерал Тошево ПУП – ПП до ПИ 17275.3.76 по кадастралната карта и кадастралните регистри на с. Горун, община Шабла, област Добрич“, включващ участък с електропровод ВН 110 kV от ПИ 16095.19.78 (16095.18.235) по КККР на с. Горичане, община Шабла (повишаваща подстанция 20/110 kV), до ПИ 16095.15.26 по КККР на с. Горичане, община Шабла (възлова станция), внесено от възложителя на строежа „АЙС“ ЕООД с ЕИК 103311406, със седалище и адрес на управление: гр. Варна, община Варна, област Варна, район „Приморски“, ул. Димитър Константинов № 6А, представлявано от управителя Христо Добрев Христов;

1.2. инвестиционен проект за строеж на обект: „Подземен електропровод 20 kV от одобрен със Заповед № РД-08-717 от 15.07.2009 г. на кмета на община Генерал Тошево ПУП – ПП до ПИ 17275.3.76 по кадастралната карта и кадастралните регистри на с. Горун, община Шабла, област Добрич“, включващ участък с електропровод ВН 110 kV от ПИ 16095.19.78 (16095.18.235) по КККР на с. Горичане, община Шабла (повишаваща подстанция 20/110 kV), до ПИ 16095.15.26 по КККР на с. Горичане, община Шабла (възлова станция), внесено от възложителя на строежа „АЙС“ ЕООД с ЕИК 103311406, със седалище и адрес на управление: гр. Варна, община Варна, област Варна, район „Приморски“, ул. Димитър Константинов № 6А, представлявано от управителя Христо Добрев Христов, в следните части:

- Част „Електрическа“, фаза – технически проект;
- Част „Геодезия“, фаза – технически проект;
- Част „Пътна“, ВОБД (временна организация за безопасност на движението), фаза – технически проект;
- Част „План за безопасност и здраве“, фаза – технически проект;
- Част „Пожарна безопасност“, фаза – технически проект.

2. Подземният електропровод Ср.Н 20 kV, включващ участък с електропровод ВН 110 kV от ПИ 16095.19.78 (16095.18.235) – повишаваща подстанция 20/110 kV до ПИ 16095.15.26 (възлова станция), съгласно т. 1 от настоящата заповед ще е с трасе с обща дължина 32 837,4 м и ще засегне следните поземлени имоти: № 00360.15.115, 00360.15.114, 00360.15.181, 00360.15.117, 00360.21.12, 00360.502.203, 00360.502.214, 00360.502.205, 00360.55.2, 00360.55.59, 00360.72.140, 00360.101.79, 00360.85.154 в землището на с. Александър Стамболийски, община Генерал Тошево, област Добрич; № 04090.3.86, 04090.13.91, 04090.13.90, 04090.14.107, 04090.15.102, 04090.17.111 в землището на с. Било, община Каварна, област Добрич; № 66281.5.247, 66281.5.109, 66281.100.127 в землището на с. Септемврийци, община Каварна, област Добрич; № 51408.1.88, 51408.100.31, 51408.100.37, 51408.100.38, 51408.501.225, 51408.100.66, 51408.100.71, 51408.17.74, 51408.17.79, 51408.26.140 в землището на с. Нейково, община Каварна, област Добрич; № 58596.2.11, 58596.31.141, 58596.31.146, 58596.31.142, 58596.8.46, 58596.8.43, 58596.36.110, 58596.36.105, 58596.9.43, 58596.10.41, 58596.11.120 в землището на с. Пролез, община Шабла, област Добрич; № 16095.18.184, 16095.18.185, 16095.14.63, 16095.18.92, 16095.19.71, 16095.8.79, 16095.8.84, 16095.24.70 в землището на с. Горичане, община Шабла, област Добрич, и № 17275.4.30, 17275.3.65 в землището на с. Горун, община Шабла, област Добрич.

3. Настоящата заповед да се съобщи на заинтересуваните лица по реда, предвиден в чл. 150, ал. 8 във връзка с чл. 129, ал. 4 от ЗУТ, чрез изпращане за обнародване в „Държавен вестник“ в 7-дневен срок от издаването ѝ.

4. Настоящата заповед да се публикува в Единния публичен регистър по устройство на територията по чл. 5а от ЗУТ.

5. Настоящата заповед да се публикува на интернет страницата на Областна администрация – Добрич, в тридневен срок от издаването ѝ.

6. След влизане в сила на настоящата заповед кметовете на общините Генерал Тошево, Шабла и Каварна следва по реда на чл. 129, ал. 6 от ЗУТ да издадат заповед за служебно отразяване на обекта по т. 1 в действащия за територията им общ устройствен план, без да се изменя планът. Ако след отразяването на обекта се налагат други промени в общите устройствени планове на визираните общини, те се извършат при условията и по реда за неговото изменение.

7. Настоящата заповед подлежи на обжалване по реда на чл. 215, ал. 1 и 4 от ЗУТ чрез областния управител на област Добрич пред Административния съд – Добрич, в 30-дневен срок от обнародването в „Държавен вестник“.

Областен управител:

Р. Русев

75. – Съдийската колегия на Висшия съдебен съвет:

1. Обявява на основание чл. 189, ал. 1 от ЗСВ 59 (петдесет и девет) свободни длъжности „съдия“ в окръжните съдилища, както следва:

- Окръжен съд – Благоевград – 3 (три) свободни длъжности;
- Окръжен съд – Бургас – 3 (три) свободни длъжности;
- Окръжен съд – Варна – 3 (три) свободни длъжности;
- Окръжен съд – Велико Търново – 1 (една) свободна длъжност;
- Окръжен съд – Видин – 2 (две) свободни длъжности;
- Окръжен съд – Враца – 2 (две) свободни длъжности;
- Окръжен съд – Кърджали – 1 (една) свободна длъжност;
- Окръжен съд – Кюстендил – 1 (една) свободна длъжност;
- Окръжен съд – Ловеч – 1 (една) свободна длъжност;
- Окръжен съд – Пазарджик – 1 (една) свободна длъжност;
- Окръжен съд – Перник – 4 (четири) свободни длъжности;
- Окръжен съд – Плевен – 1 (една) свободна длъжност;
- Окръжен съд – Пловдив – 7 (седем) свободни длъжности;
- Окръжен съд – Разград – 1 (една) свободна длъжност;
- Окръжен съд – Русе – 2 (две) свободни длъжности;
- Окръжен съд – Сливен – 1 (една) свободна длъжност;
- Окръжен съд – Смолян – 1 (една) свободна длъжност;
- Окръжен съд – София – 1 (една) свободна длъжност;
- Окръжен съд – Стара Загора – 2 (две) свободни длъжности;
- Окръжен съд – Търговище – 3 (три) свободни длъжности;
- Окръжен съд – Шумен – 1 (една) свободна длъжност;
- Окръжен съд – Ямбол – 1 (една) свободна длъжност;
- Софийски градски съд – 16 (шестнадесет) свободни длъжности.

2. Обявява на основание чл. 188, ал. 1 от ЗСВ 6 (шест) длъжности „съдия“ в окръжните съдилища – наказателно отделение, които предстои да се овакантят през 2025 г., както следва:

- Окръжен съд – Велико Търново – 1 (една) длъжност „съдия“, считано от 7.01.2025 г. на основание чл. 165, ал. 1, т. 1 от ЗСВ;
- Окръжен съд – Силистра – 1 (една) длъжност „съдия“, считано от 28.02.2025 г.;

- Окръжен съд – Враца – 1 (една) длъжност „съдия“, считано от 20.04.2025 г.;

- Окръжен съд – Пловдив – 1 (една) длъжност „съдия“, считано от 12.07.2025 г. на основание чл. 165, ал. 1, т. 1 от ЗСВ;

- Окръжен съд – Шумен – 1 (една) длъжност „съдия“, считано от 30.10.2025 г. на основание чл. 165, ал. 1, т. 1 от ЗСВ;

- Окръжен съд – Кюстендил – 1 (една) длъжност „съдия“, считано от 5.11.2025 г. на основание чл. 165, ал. 1, т. 1 от ЗСВ.

3. Обявява на основание чл. 188, ал. 1 от ЗСВ 2 (две) длъжности „съдия“ в окръжните съдилища – гражданско отделение, които предстои да се овакантят през 2025 г., както следва:

- Окръжен съд – София – 1 (една) длъжност „съдия“, считано от 6.02.2025 г. на основание чл. 165, ал. 1, т. 1 от ЗСВ;

- Окръжен съд – Смолян – 1 (една) длъжност „съдия“, считано от 14.12.2025 г. на основание чл. 165, ал. 1, т. 1 от ЗСВ.

4. Обявява на основание чл. 180 от ЗСВ конкурс по реда на чл. 189, ал. 1 и 3 от ЗСВ за преместване и заемане на 6 (шест) длъжности „съдия“ в окръжните съдилища – гражданско отделение, както следва:

- Окръжен съд – Варна – 1 (една) длъжност;
- Окръжен съд – Перник – 1 (една) длъжност;

- Окръжен съд – Смолян – 1 (една) длъжност;

- Окръжен съд – София – 1 (една) длъжност;

- Окръжен съд – Шумен – 1 (една) длъжност;

- Софийски градски съд – 1 (една) длъжност.

5. Обявява на основание чл. 180 от ЗСВ конкурс по реда на чл. 189, ал. 1 и 3 от ЗСВ за преместване и заемане на 7 (седем) длъжности „съдия“ в окръжните съдилища – наказателно отделение, както следва:

- Окръжен съд – Бургас – 1 (една) длъжност;

- Окръжен съд – Варна – 1 (една) длъжност;
- Окръжен съд – Велико Търново – 1 (една) длъжност;

- Окръжен съд – Пловдив – 1 (една) длъжност;

- Окръжен съд – Стара Загора – 1 (една) длъжност;

- Софийски градски съд – 2 (две) длъжности.

6. На основание чл. 191 от ЗСВ и чл. 33 от Наредба № 1 от 9 февруари 2017 г. за конкурсите за магистрати и за избор на административни ръководители в органите на съдебната власт в 14-дневен срок от датата на обнародване на решението в „Държавен вестник“ кандидатите подават писмено заявление за участие в конкурса (по образец). Заявленията и приложенията към тях документи се подават: лично от кандидата или от писмено упълномощен негов предста-

вители в администрацията на Висшия съдебен съвет, гр. София, ул. Екзарх Йосиф № 12; по електронен път с квалифициран електронен подпис на официалния имейл адрес – vss@vss.justice.bg; чрез лицензиран пощенски оператор на официалния адрес на Висшия съдебен съвет (гр. София, ул. Екзарх Йосиф № 12). При подаване на заявлението по пощата определяща е датата на пощенското клеймо (датно клеймо) при изпращането. Заявления, подадени след срока, не се разглеждат.

Към заявлението се прилагат следните документи:

– служебна бележка (по образец), издадена от административния ръководител, удостоверяваща към датата на обнародване на решението за обявяване на конкурса в „Държавен вестник“ общия юридически стаж на кандидата, прослуженото време на заеманата длъжност, както и стажа в съответната система на органите на съдебната власт;

– кадрова справка от административния ръководител на съответния орган на съдебната власт (по образец), съпроводена с информация за резултатите от проверките на по-горестоящите органи на съдебната власт и на Инспектората към Висшия съдебен съвет, и справка за разгледаните и приключените от кандидата дела и преписки (по образец) през последните три години от дейността му, като същите следва да се разбират като период от 3 (три) години, предхождащ датата на обявяване на конкурса, през който магистратът реално е работил като съдия, прокурор или следовател в органите на съдебната власт;

– копие от три акта, изготвени от кандидата през последните три години от дейността му, като същите следва да се разбират като период от 3 (три) години, предхождащ датата на обявяване на конкурса, през който период магистратът реално е работил като съдия, прокурор или следовател в органите на съдебната власт, по избрани от него разгледани и приключени дела и преписки;

– други документи по негово желание, свързани с притежаваните професионални и нравствени качества.

При провеждането на конкурс за преместване конкурсната комисия взема предвид резултатите от последното атестиране и проверките от по-горестоящите органи на съдебната власт и от Инспектората към Висшия съдебен съвет, данните от кадровото им дело и преценява разгледаните и приключените дела и преписки, въз основа на които прави обща оценка за притежаваните от кандидатите професионални качества.

В случаите на преминаването на прокурора или следователя на длъжност съдия, съгласно чл. 189, ал. 4 от ЗСВ, конкурсната комисия задължително проверява познанията на кан-

дидата за заемане на длъжност в друг по вид орган на съдебната власт чрез полагане на писмен изпит по ред, определен в Наредба № 1 от 9 февруари 2017 г. за конкурсите за магистрати и за избор на административни ръководители в органите на съдебната власт.

Датата, часът и мястото за провеждане на писмения изпит се определят от конкурсната комисия и се публикуват на интернет страницата на Висшия съдебен съвет.

На основание чл. 188, ал. 1, изр. последно от ЗСВ при липса на кандидати за преместване свободните места се заемат чрез конкурс за повишаване.

7248

1. – Министърът на регионалното развитие и благоустройството на основание чл. 149, ал. 1 от Закона за устройство на територията (ЗУТ) съобщава, че е издал Разрешение за строеж № РС-88 от 8.11.2024 г. за обект: „Нова въздушна електропроводна линия 110 kV за присъединяване на ФЕЦ „Чирпан“ към електроенергийната система“, на територията на община Чирпан, област Стара Загора, и община Димитровград, област Хасково. На основание чл. 215, ал. 1 и 4 от ЗУТ разрешението за строеж подлежи на обжалване от заинтересуваните лица пред Върховния административен съд в 14-дневен срок от обнародване на обявлението в „Държавен вестник“ чрез Министерството на регионалното развитие и благоустройството.

7301

41. – Агенция „Пътна инфраструктура“ в качеството си на инвеститор за обект: Модернизация на път I-8 „Калотина – п.в. Храбърско“ от км 45+977.45 до км 48+611.93, част от АМ „Европа“, в землището на с. Мрамор, Столична община, област София-град, както и имоти, засегнати от проект за изменение на подробен устройствен план – парцеларен план за обект: Път II-18 „Софийски околоръстен път“ от км 1+640 до км 2+800 и от км 3+700 до км 6+300, в частта на пътен възел „Северна скоростна тангента“ при км 5+109, в землището на с. Мрамор, Столична община, на основание чл. 34б, ал. 3 от Закона за държавната собственост съобщава на Асен Василев Гълов, наследник на Сокол Цветанов Митов, собственик на имот с идентификатор 49206.2655.1030, намиращ се в землището на с. Мрамор, област София, за постановяването на Решение на № 588 от 12.08.2024 г. на Министерския съвет, с което са отчуждени имоти – частна собственост, за държавна нужда. Решението на Министерския съвет може да бъде обжалвано пред административния съд по местонахождение на имота в 14-дневен срок от обнародването на настоящото обявление в „Държавен вестник“.

6966

42. – Агенция „Пътна инфраструктура“ в качеството си на инвеститор за обект: Модернизация на път I-8 „Калотина – п.в. Храбърско“ от км 45+977.45 до км 48+611.93, част от АМ „Европа“, в землището на с. Мрамор, Столична община, област София-град, както и имоти, засегнати от проект за изменение на подробен устройствен план – парцеларен план за обект: Път II-18 „Софийски околоръстен път“ от км 1+640 до км 2+800 и от км 3+700 до км 6+300, в частта на пътен възел „Северна скоростна тангента“ при км 5+109, в землището на с. Мрамор, Столична община, на основание чл. 34б, ал. 3 от Закона за държавната собственост съобщава на Бранимир Тодоров Гълов, наследник на Сокол Цветанов Митов, собственик на имот с идентификатор 49206.2655.1030, намиращ се в землището на с. Мрамор, област София, за постановяването на Решение на № 588 от 12.08.2024 г. на Министерския съвет, с което са отчуждени имоти – частна собственост, за държавна нужда. Решението на Министерския съвет може да бъде обжалвано пред административния съд по местонахождение на имота в 14-дневен срок от обнародването на настоящото обявление в „Държавен вестник“.

6967

43. – Агенция „Пътна инфраструктура“ в качеството си на инвеститор за обект: Модернизация на път I-8 „Калотина – п.в. Храбърско“ от км 45+977.45 до км 48+611.93, част от АМ „Европа“, в землището на с. Мрамор, Столична община, област София-град, както и имоти, засегнати от проект за изменение на подробен устройствен план – парцеларен план за обект: Път II-18 „Софийски околоръстен път“ от км 1+640 до км 2+800 и от км 3+700 до км 6+300, в частта на пътен възел „Северна скоростна тангента“ при км 5+109, в землището на с. Мрамор, Столична община, на основание чл. 34б, ал. 3 от Закона за държавната собственост съобщава на Виктория Тодорова Гълова, наследница на Сокол Цветанов Митов, собственик на имот с идентификатор 49206.2655.1030, намиращ се в землището на с. Мрамор, област София, за постановяването на Решение на № 588 от 12.08.2024 г. на Министерския съвет, с което са отчуждени имоти – частна собственост, за държавна нужда. Решението на Министерския съвет може да бъде обжалвано пред административния съд по местонахождение на имота в 14-дневен срок от обнародването на настоящото обявление в „Държавен вестник“.

6968

44. – Агенция „Пътна инфраструктура“ в качеството си на инвеститор за обект: Модернизация на път I-8 „Калотина – п.в. Храбърско“ от км 45+977.45 до км 48+611.93, част от АМ „Европа“, в землището на с. Мрамор, Столична община, област София-град, както и имоти, засегнати от проект за изменение на подробен устройствен план – парцеларен

план за обект: Път II-18 „Софийски околоръстен път“ от км 1+640 до км 2+800 и от км 3+700 до км 6+300, в частта на пътен възел „Северна скоростна тангента“ при км 5+109, в землището на с. Мрамор, Столична община, на основание чл. 34б, ал. 3 от Закона за държавната собственост съобщава на Снежанка Митрушинова Петрова, наследница на Сокол Цветанов Митов, собственик на имот с идентификатор 49206.2655.1030, намиращ се в землището на с. Мрамор, област София, за постановяването на Решение на № 588 от 12.08.2024 г. на Министерския съвет, с което са отчуждени имоти – частна собственост, за държавна нужда. Решението на Министерския съвет може да бъде обжалвано пред административния съд по местонахождение на имота в 14-дневен срок от обнародването на настоящото обявление в „Държавен вестник“.

6969

45. – Агенция „Пътна инфраструктура“ в качеството си на инвеститор за обект: Модернизация на път I-8 „Калотина – п.в. Храбърско“ от км 45+977.45 до км 48+611.93, част от АМ „Европа“, в землището на с. Мрамор, Столична община, област София-град, както и имоти, засегнати от проект за изменение на подробен устройствен план – парцеларен план за обект: Път II-18 „Софийски околоръстен път“ от км 1+640 до км 2+800 и от км 3+700 до км 6+300, в частта на пътен възел „Северна скоростна тангента“ при км 5+109, в землището на с. Мрамор, Столична община, на основание чл. 34б, ал. 3 от Закона за държавната собственост съобщава на Славка Томова Константинова, наследница на Сокол Цветанов Митов, собственик на имот с идентификатор 49206.2655.1030, намиращ се в землището на с. Мрамор, област София, за постановяването на Решение на № 588 от 12.08.2024 г. на Министерския съвет, с което са отчуждени имоти – частна собственост, за държавна нужда. Решението на Министерския съвет може да бъде обжалвано пред административния съд по местонахождение на имота в 14-дневен срок от обнародването на настоящото обявление в „Държавен вестник“.

6970

46. – Агенция „Пътна инфраструктура“ в качеството си на инвеститор за обект: Модернизация на път I-8 „Калотина – п.в. Храбърско“ от км 45+977.45 до км 48+611.93, част от АМ „Европа“, в землището на с. Мрамор, Столична община, област София-град, както и имоти, засегнати от проект за изменение на подробен устройствен план – парцеларен план за обект: Път II-18 „Софийски околоръстен път“ от км 1+640 до км 2+800 и от км 3+700 до км 6+300, в частта на пътен възел „Северна скоростна тангента“ при км 5+109, в землището на с. Мрамор, Столична община, на основание чл. 34б, ал. 3 от Закона за държавната собственост съобщава на Марийка Лулчов Милоева, наследница на

Сокол Цветанов Митов, собственик на имот с идентификатор 49206.2655.1030, намиращ се в землището на с. Мрамор, област София, за постановяването на Решение на № 588 от 12.08.2024 г. на Министерския съвет, с което са отчуждени имоти – частна собственост, за държавна нужда. Решението на Министерския съвет може да бъде обжалвано пред административния съд по местонахождение на имота в 14-дневен срок от обнародването на настоящото обявление в „Държавен вестник“.

6971

47. – Агенция „Пътна инфраструктура“ в качеството си на инвеститор за обект: Модернизация на път I-8 „Калотина – п.в. Храбърско“ от км 45+977.45 до км 48+611.93, част от АМ „Европа“, в землището на с. Мрамор, Столична община, област София-град, както и имоти, засегнати от проект за изменение на подробен устройствен план – парцеларен план за обект: Път II-18 „Софийски околоръстен път“ от км 1+640 до км 2+800 и от км 3+700 до км 6+300, в частта на пътен възел „Северна скоростна тангента“ при км 5+109, в землището на с. Мрамор, Столична община, на основание чл. 34б, ал. 3 от Закона за държавната собственост съобщава на Гергана Христова Еникова, наследница на Лозан Младенов Митов, собственик на имот с идентификатор 49206.2655.1027, намиращ се в землището на с. Мрамор, област София, за постановяването на Решение на № 588 от 12.08.2024 г. на Министерския съвет, с което са отчуждени имоти – частна собственост, за държавна нужда. Решението на Министерския съвет може да бъде обжалвано пред административния съд по местонахождение на имота в 14-дневен срок от обнародването на настоящото обявление в „Държавен вестник“.

6972

48. – Агенция „Пътна инфраструктура“ в качеството си на инвеститор за обект: Модернизация на път I-8 „Калотина – п.в. Храбърско“ от км 45+977.45 до км 48+611.93, част от АМ „Европа“, в землището на с. Мрамор, Столична община, област София-град, както и имоти, засегнати от проект за изменение на подробен устройствен план – парцеларен план за обект: Път II-18 „Софийски околоръстен път“ от км 1+640 до км 2+800 и от км 3+700 до км 6+300, в частта на пътен възел „Северна скоростна тангента“ при км 5+109, в землището на с. Мрамор, Столична община, на основание чл. 34б, ал. 3 от Закона за държавната собственост съобщава на Румяна Богданова Иванова, наследница на Анка Митова Миланова, собственик на имот с идентификатор 49206.2655.1024, намиращ се в землището на с. Мрамор, област София, за постановяването на Решение на № 588 от 12.08.2024 г. на Министерския съвет, с което са отчуждени имоти – частна собственост, за държавна нужда.

Решението на Министерския съвет може да бъде обжалвано пред административния съд по местонахождение на имота в 14-дневен срок от обнародването на настоящото обявление в „Държавен вестник“.

6973

49. – Агенция „Пътна инфраструктура“ в качеството си на инвеститор за обект: Модернизация на път I-8 „Калотина – п.в. Храбърско“ от км 45+977.45 до км 48+611.93, част от АМ „Европа“, в землището на с. Мрамор, Столична община, област София-град, както и имоти, засегнати от проект за изменение на подробен устройствен план – парцеларен план за обект: Път II-18 „Софийски околоръстен път“ от км 1+640 до км 2+800 и от км 3+700 до км 6+300, в частта на пътен възел „Северна скоростна тангента“ при км 5+109, в землището на с. Мрамор, Столична община, на основание чл. 34б, ал. 3 от Закона за държавната собственост съобщава на Ангелина Ранкова Тодорова, наследница на Господинка Зарева Кръстанова, собственик на имот с идентификатор 49206.2655.1026, намиращ се в землището на с. Мрамор, област София, за постановяването на Решение на № 588 от 12.08.2024 г. на Министерския съвет, с което са отчуждени имоти – частна собственост, за държавна нужда. Решението на Министерския съвет може да бъде обжалвано пред административния съд по местонахождение на имота в 14-дневен срок от обнародването на настоящото обявление в „Държавен вестник“.

6974

50. – Агенция „Пътна инфраструктура“ в качеството си на инвеститор за обект: Модернизация на път I-8 „Калотина – п.в. Храбърско“ от км 45+977.45 до км 48+611.93, част от АМ „Европа“, в землището на с. Мрамор, Столична община, област София-град, както и имоти, засегнати от проект за изменение на подробен устройствен план – парцеларен план за обект: Път II-18 „Софийски околоръстен път“ от км 1+640 до км 2+800 и от км 3+700 до км 6+300, в частта на пътен възел „Северна скоростна тангента“ при км 5+109, в землището на с. Мрамор, Столична община, на основание чл. 34б, ал. 3 от Закона за държавната собственост съобщава на Славка Захариева Кунчева, наследница на Господинка Зарева Кръстанова, собственик на имот с идентификатор 49206.2655.1026, намиращ се в землището на с. Мрамор, област София, за постановяването на Решение на № 588 от 12.08.2024 г. на Министерския съвет, с което са отчуждени имоти – частна собственост, за държавна нужда. Решението на Министерския съвет може да бъде обжалвано пред административния съд по местонахождение на имота в 14-дневен срок от обнародването на настоящото обявление в „Държавен вестник“.

6975

51. – Агенция „Пътна инфраструктура“ в качеството си на инвеститор за обект: Модернизация на път I-8 „Калотина – п.в. Храбърско“ от км 45+977.45 до км 48+611.93, част от АМ „Европа“, в землището на с. Мрамор, Столична община, област София-град, както и имоти, засегнати от проект за изменение на подробен устройствен план – парцеларен план за обект: Път II-18 „Софийски околоръстен път“ от км 1+640 до км 2+800 и от км 3+700 до км 6+300, в частта на пътен възел „Северна скоростна тангента“ при км 5+109, в землището на с. Мрамор, Столична община, на основание чл. 34б, ал. 3 от Закона за държавната собственост съобщава на Георги Йорданов Джерекаров, наследник на Господинка Зарева Кръстанова, собственик на имот с идентификатор 49206.2655.1026, намиращ се в землището на с. Мрамор, област София, за постановяването на Решение на № 588 от 12.08.2024 г. на Министерския съвет, с което са отчуждени имоти – частна собственост, за държавна нужда. Решението на Министерския съвет може да бъде обжалвано пред административния съд по местонахождение на имота в 14-дневен срок от обнародването на настоящото обявление в „Държавен вестник“. 6976

52. – Агенция „Пътна инфраструктура“ в качеството си на инвеститор за обект: Модернизация на път I-8 „Калотина – п.в. Храбърско“ от км 45+977.45 до км 48+611.93, част от АМ „Европа“, в землището на с. Мрамор, Столична община, област София-град, както и имоти, засегнати от проект за изменение на подробен устройствен план – парцеларен план за обект: Път II-18 „Софийски околоръстен път“ от км 1+640 до км 2+800 и от км 3+700 до км 6+300, в частта на пътен възел „Северна скоростна тангента“ при км 5+109, в землището на с. Мрамор, Столична община, на основание чл. 34б, ал. 3 от Закона за държавната собственост съобщава на Светослав Йорданов Джерекаров, наследник на Господинка Зарева Кръстанова, собственик на имот с идентификатор 49206.2655.1026, намиращ се в землището на с. Мрамор, област София, за постановяването на Решение на № 588 от 12.08.2024 г. на Министерския съвет, с което са отчуждени имоти – частна собственост, за държавна нужда. Решението на Министерския съвет може да бъде обжалвано пред административния съд по местонахождение на имота в 14-дневен срок от обнародването на настоящото обявление в „Държавен вестник“. 6977

53. – Агенция „Пътна инфраструктура“ в качеството си на инвеститор за обект: Модернизация на път I-8 „Калотина – п.в. Храбърско“ от км 45+977.45 до км 48+611.93, част от АМ „Европа“, в землището на с. Мрамор,

Столична община, област София-град, както и имоти, засегнати от проект за изменение на подробен устройствен план – парцеларен план за обект: Път II-18 „Софийски околоръстен път“ от км 1+640 до км 2+800 и от км 3+700 до км 6+300, в частта на пътен възел „Северна скоростна тангента“ при км 5+109, в землището на с. Мрамор, Столична община, на основание чл. 34б, ал. 3 от Закона за държавната собственост съобщава на Лилия Георгиева Георгиева, наследница на Господинка Зарева Кръстанова, собственик на имот с идентификатор 49206.2655.1026, намиращ се в землището на с. Мрамор, област София, за постановяването на Решение на № 588 от 12.08.2024 г. на Министерския съвет, с което са отчуждени имоти – частна собственост, за държавна нужда. Решението на Министерския съвет може да бъде обжалвано пред административния съд по местонахождение на имота в 14-дневен срок от обнародването на настоящото обявление в „Държавен вестник“. 6978

54. – Агенция „Пътна инфраструктура“ в качеството си на инвеститор за обект: Модернизация на път I-8 „Калотина – п.в. Храбърско“ от км 45+977.45 до км 48+611.93, част от АМ „Европа“, в землището на с. Мрамор, Столична община, област София-град, както и имоти, засегнати от проект за изменение на подробен устройствен план – парцеларен план за обект: Път II-18 „Софийски околоръстен път“ от км 1+640 до км 2+800 и от км 3+700 до км 6+300, в частта на пътен възел „Северна скоростна тангента“ при км 5+109, в землището на с. Мрамор, Столична община, на основание чл. 34б, ал. 3 от Закона за държавната собственост съобщава на Румяна Димитрова Кръстанова, наследница на Стефан Кръстанов Митров, собственик на имот с идентификатор 49206.2655.1007, намиращ се в землището на с. Мрамор, област София, за постановяването на Решение на № 588 от 12.08.2024 г. на Министерския съвет, с което са отчуждени имоти – частна собственост, за държавна нужда. Решението на Министерския съвет може да бъде обжалвано пред административния съд по местонахождение на имота в 14-дневен срок от обнародването на настоящото обявление в „Държавен вестник“. 6979

55. – Агенция „Пътна инфраструктура“ в качеството си на инвеститор за обект: Модернизация на път I-8 „Калотина – п.в. Храбърско“ от км 45+977.45 до км 48+611.93, част от АМ „Европа“, в землището на с. Мрамор, Столична община, област София-град, както и имоти, засегнати от проект за изменение на подробен устройствен план – парцеларен план за обект: Път II-18 „Софийски околоръстен път“ от км 1+640 до км 2+800 и от км 3+700 до км 6+300, в частта на пътен възел „Северна

скоростна тангента“ при км 5+109, в землището на с. Мрамор, Столична община, на основание чл. 34б, ал. 3 от Закона за държавната собственост съобщава на Румяна Димитрова Кръстанова, наследница на Стефан Кръстанов Митров, собственик на имот с идентификатор 49206.2655.1011, намиращ се в землището на с. Мрамор, област София, за постановяването на Решение на № 588 от 12.08.2024 г. на Министерския съвет, с което са отчуждени имоти – частна собственост, за държавна нужда. Решението на Министерския съвет може да бъде обжалвано пред административния съд по местонахождение на имота в 14-дневен срок от обнародването на настоящото обявление в „Държавен вестник“.

6980

56. – Агенция „Пътна инфраструктура“ в качеството си на инвеститор за обект: Модернизация на път I-8 „Калотина – п.в. Храбърско“ от км 45+977.45 до км 48+611.93, част от АМ „Европа“, в землището на с. Мрамор, Столична община, област София-град, както и имоти, засегнати от проект за изменение на подробен устройствен план – парцеларен план за обект: Път II-18 „Софийски околоръстен път“ от км 1+640 до км 2+800 и от км 3+700 до км 6+300, в частта на пътен възел „Северна скоростна тангента“ при км 5+109, в землището на с. Мрамор, Столична община, на основание чл. 34б, ал. 3 от Закона за държавната собственост съобщава на Лидия Никифорова Георгиева, наследница на Петър Георгиев Чибов, собственик на имот с идентификатор 49206.2656.2204, намиращ се в землището на с. Мрамор, област София, за постановяването на Решение на № 588 от 12.08.2024 г. на Министерския съвет, с което са отчуждени имоти – частна собственост, за държавна нужда. Решението на Министерския съвет може да бъде обжалвано пред административния съд по местонахождение на имота в 14-дневен срок от обнародването на настоящото обявление в „Държавен вестник“.

6981

57. – Агенция „Пътна инфраструктура“ в качеството си на инвеститор за обект: Модернизация на път I-8 „Калотина – п.в. Храбърско“ от км 45+977.45 до км 48+611.93, част от АМ „Европа“, в землището на с. Мрамор, Столична община, област София-град, както и имоти, засегнати от проект за изменение на подробен устройствен план – парцеларен план за обект: Път II-18 „Софийски околоръстен път“ от км 1+640 до км 2+800 и от км 3+700 до км 6+300, в частта на пътен възел „Северна скоростна тангента“ при км 5+109, в землището на с. Мрамор, Столична община, на основание чл. 34б, ал. 3 от Закона за държавната собственост съобщава на Вероника Кирилова Шупп, наследница на Петър Георгиев Чибов, собственик на имот с идентификатор

49206.2656.2204, намиращ се в землището на с. Мрамор, област София, за постановяването на Решение на № 588 от 12.08.2024 г. на Министерския съвет, с което са отчуждени имоти – частна собственост, за държавна нужда. Решението на Министерския съвет може да бъде обжалвано пред административния съд по местонахождение на имота в 14-дневен срок от обнародването на настоящото обявление в „Държавен вестник“.

6982

58. – Агенция „Пътна инфраструктура“ в качеството си на инвеститор за обект: Модернизация на път I-8 „Калотина – п.в. Храбърско“ от км 45+977.45 до км 48+611.93, част от АМ „Европа“, в землището на с. Мрамор, Столична община, област София-град, както и имоти, засегнати от проект за изменение на подробен устройствен план – парцеларен план за обект: Път II-18 „Софийски околоръстен път“ от км 1+640 до км 2+800 и от км 3+700 до км 6+300, в частта на пътен възел „Северна скоростна тангента“ при км 5+109, в землището на с. Мрамор, Столична община, на основание чл. 34б, ал. 3 от Закона за държавната собственост съобщава на Ангелина Ранкова Тодорова, наследник на Георги Заров Кръстанов, собственик на имот с идентификатор 49206.2657.1916, намиращ се в землището на с. Мрамор, област София, за постановяването на Решение на № 588 от 12.08.2024 г. на Министерския съвет, с което са отчуждени имоти – частна собственост, за държавна нужда. Решението на Министерския съвет може да бъде обжалвано пред административния съд по местонахождение на имота в 14-дневен срок от обнародването на настоящото обявление в „Държавен вестник“.

6983

59. – Агенция „Пътна инфраструктура“ в качеството си на инвеститор за обект: Модернизация на път I-8 „Калотина – п.в. Храбърско“ от км 45+977.45 до км 48+611.93, част от АМ „Европа“, в землището на с. Мрамор, Столична община, област София-град, както и имоти, засегнати от проект за изменение на подробен устройствен план – парцеларен план за обект: Път II-18 „Софийски околоръстен път“ от км 1+640 до км 2+800 и от км 3+700 до км 6+300, в частта на пътен възел „Северна скоростна тангента“ при км 5+109, в землището на с. Мрамор, Столична община, на основание чл. 34б, ал. 3 от Закона за държавната собственост съобщава на Славка Захариева Кунчева, наследник на Георги Заров Кръстанов, собственик на имот с идентификатор 49206.2657.1916, намиращ се в землището на с. Мрамор, област София, за постановяването на Решение на № 588 от 12.08.2024 г. на Министерския съвет, с което са отчуждени имоти – частна собственост, за държавна нужда. Решението на Министерския съвет може да бъде обжалвано пред

административния съд по местонахождение на имота в 14-дневен срок от обнародването на настоящото обявление в „Държавен вестник“. 6984

60. – Агенция „Пътна инфраструктура“ в качеството си на инвеститор за обект: Модернизация на път I-8 „Калотина – п.в. Храбърско“ от км 45+977.45 до км 48+611.93, част от АМ „Европа“, в землището на с. Мрамор, Столична община, област София-град, както и имоти, засегнати от проект за изменение на подробен устройствен план – парцеларен план за обект: Път II-18 „Софийски околоръстен път“ от км 1+640 до км 2+800 и от км 3+700 до км 6+300, в частта на пътен възел „Северна скоростна тангента“ при км 5+109, в землището на с. Мрамор, Столична община, на основание чл. 34б, ал. 3 от Закона за държавната собственост съобщава на Яна Кирилова Радкова, наследница на Ранко Стоичков Даскалов, собственик на имот с идентификатор 49206.2657.1933, намиращ се в землището на с. Мрамор, област София, за постановяването на Решение на № 588 от 12.08.2024 г. на Министерския съвет, с което са отчуждени имоти – частна собственост, за държавна нужда. Решението на Министерския съвет може да бъде обжалвано пред административния съд по местонахождение на имота в 14-дневен срок от обнародването на настоящото обявление в „Държавен вестник“. 6985

61. – Агенция „Пътна инфраструктура“ в качеството си на инвеститор за обект: Модернизация на път I-8 „Калотина – п.в. Храбърско“ от км 45+977.45 до км 48+611.93, част от АМ „Европа“, в землището на с. Мрамор, Столична община, област София-град, както и имоти, засегнати от проект за изменение на подробен устройствен план – парцеларен план за обект: Път II-18 „Софийски околоръстен път“ от км 1+640 до км 2+800 и от км 3+700 до км 6+300, в частта на пътен възел „Северна скоростна тангента“ при км 5+109, в землището на с. Мрамор, Столична община, на основание чл. 34б, ал. 3 от Закона за държавната собственост съобщава на Боряна Димитрова Митрева, наследница на Ранко Стоичков Даскалов, собственик на имот с идентификатор 49206.2657.1933, намиращ се в землището на с. Мрамор, област София, за постановяването на Решение на № 588 от 12.08.2024 г. на Министерския съвет, с което са отчуждени имоти – частна собственост, за държавна нужда. Решението на Министерския съвет може да бъде обжалвано пред административния съд по местонахождение на имота в 14-дневен срок от обнародването на настоящото обявление в „Държавен вестник“. 6986

62. – Агенция „Пътна инфраструктура“ в качеството си на инвеститор за обект: Модернизация на път I-8 „Калотина – п.в. Хра-

бърско“ от км 45+977.45 до км 48+611.93, част от АМ „Европа“, в землището на с. Мрамор, Столична община, област София-град, както и имоти, засегнати от проект за изменение на подробен устройствен план – парцеларен план за обект: Път II-18 „Софийски околоръстен път“ от км 1+640 до км 2+800 и от км 3+700 до км 6+300, в частта на пътен възел „Северна скоростна тангента“ при км 5+109, в землището на с. Мрамор, Столична община, на основание чл. 34б, ал. 3 от Закона за държавната собственост съобщава на Миля Иванова Гаджулова, наследница на Ранко Стоичков Даскалов, собственик на имот с идентификатор 49206.2657.1933, намиращ се в землището на с. Мрамор, област София, за постановяването на Решение на № 588 от 12.08.2024 г. на Министерския съвет, с което са отчуждени имоти – частна собственост, за държавна нужда. Решението на Министерския съвет може да бъде обжалвано пред административния съд по местонахождение на имота в 14-дневен срок от обнародването на настоящото обявление в „Държавен вестник“. 6987

63. – Агенция „Пътна инфраструктура“ в качеството си на инвеститор за обект: Модернизация на път I-8 „Калотина – п.в. Храбърско“ от км 45+977.45 до км 48+611.93, част от АМ „Европа“, в землището на с. Мрамор, Столична община, област София-град, както и имоти, засегнати от проект за изменение на подробен устройствен план – парцеларен план за обект: Път II-18 „Софийски околоръстен път“ от км 1+640 до км 2+800 и от км 3+700 до км 6+300, в частта на пътен възел „Северна скоростна тангента“ при км 5+109, в землището на с. Мрамор, Столична община, на основание чл. 34б, ал. 3 от Закона за държавната собственост съобщава на Гергин Василев Гергинов, наследник на Ранко Стоичков Даскалов, собственик на имот с идентификатор 49206.2657.1933, намиращ се в землището на с. Мрамор, област София, за постановяването на Решение на № 588 от 12.08.2024 г. на Министерския съвет, с което са отчуждени имоти – частна собственост, за държавна нужда. Решението на Министерския съвет може да бъде обжалвано пред административния съд по местонахождение на имота в 14-дневен срок от обнародването на настоящото обявление в „Държавен вестник“. 6988

64. – Агенция „Пътна инфраструктура“ в качеството си на инвеститор за обект: Модернизация на път I-8 „Калотина – п.в. Храбърско“ от км 45+977.45 до км 48+611.93, част от АМ „Европа“, в землището на с. Мрамор, Столична община, област София-град, както и имоти, засегнати от проект за изменение на подробен устройствен план – парцеларен план за обект: Път II-18 „Софийски околоръс-

тен път“ от км 1+640 до км 2+800 и от км 3+700 до км 6+300, в частта на пътен възел „Северна скоростна тангента“ при км 5+109, в землището на с. Мрамор, Столична община, на основание чл. 34б, ал. 3 от Закона за държавната собственост съобщава на Мария Гергинова Младенова, наследница на Ранко Стоичков Даскалов, собственик на имот с идентификатор 49206.2657.1933, намиращ се в землището на с. Мрамор, област София, за постановяването на Решение на № 588 от 12.08.2024 г. на Министерския съвет, с което са отчуждени имоти – частна собственост, за държавна нужда. Решението на Министерския съвет може да бъде обжалвано пред административния съд по местонахождение на имота в 14-дневен срок от обнародването на настоящото обявление в „Държавен вестник“. 6989

65. – Агенция „Пътна инфраструктура“ в качеството си на инвеститор за обект: Модернизация на път I-8 „Калотина – п.в. Храбърско“ от км 45+977.45 до км 48+611.93, част от АМ „Европа“, в землището на с. Мрамор, Столична община, област София-град, както и имоти, засегнати от проект за изменение на подробен устройствен план – парцеларен план за обект: Път II-18 „Софийски околоръстен път“ от км 1+640 до км 2+800 и от км 3+700 до км 6+300, в частта на пътен възел „Северна скоростна тангента“ при км 5+109, в землището на с. Мрамор, Столична община, на основание чл. 34б, ал. 3 от Закона за държавната собственост съобщава на Божурка Младенова Величкова, наследница на Ранко Стоичков Даскалов, собственик на имот с идентификатор 49206.2657.1933, намиращ се в землището на с. Мрамор, област София, за постановяването на Решение на № 588 от 12.08.2024 г. на Министерския съвет, с което са отчуждени имоти – частна собственост, за държавна нужда. Решението на Министерския съвет може да бъде обжалвано пред административния съд по местонахождение на имота в 14-дневен срок от обнародването на настоящото обявление в „Държавен вестник“. 6990

66. – Агенция „Пътна инфраструктура“ в качеството си на инвеститор за обект: Модернизация на път I-8 „Калотина – п.в. Храбърско“ от км 45+977.45 до км 48+611.93, част от АМ „Европа“, в землището на с. Мрамор, Столична община, област София-град, както и имоти, засегнати от проект за изменение на подробен устройствен план – парцеларен план за обект: Път II-18 „Софийски околоръстен път“ от км 1+640 до км 2+800 и от км 3+700 до км 6+300, в частта на пътен възел „Северна скоростна тангента“ при км 5+109, в землището на с. Мрамор, Столична община, на основание чл. 34б, ал. 3 от Закона за държавната собственост съобщава на Красимир

Страхилов Кръстанов, собственик на имот с идентификатор 49206.2657.1924, намиращ се в землището на с. Мрамор, област София, за постановяването на Решение на № 588 от 12.08.2024 г. на Министерския съвет, с което са отчуждени имоти – частна собственост, за държавна нужда. Решението на Министерския съвет може да бъде обжалвано пред административния съд по местонахождение на имота в 14-дневен срок от обнародването на настоящото обявление в „Държавен вестник“. 6991

67. – Агенция „Пътна инфраструктура“ в качеството си на инвеститор за обект: Модернизация на път I-8 „Калотина – п.в. Храбърско“ от км 45+977.45 до км 48+611.93, част от АМ „Европа“, в землището на с. Мрамор, Столична община, област София-град, както и имоти, засегнати от проект за изменение на подробен устройствен план – парцеларен план за обект: Път II-18 „Софийски околоръстен път“ от км 1+640 до км 2+800 и от км 3+700 до км 6+300, в частта на пътен възел „Северна скоростна тангента“ при км 5+109, в землището на с. Мрамор, Столична община, на основание чл. 34б, ал. 3 от Закона за държавната собственост съобщава на Валентин Василев Манчев, наследник на Тодорин Георев Кацуров, собственик на имот с идентификатор 49206.2657.1915, намиращ се в землището на с. Мрамор, област София, за постановяването на Решение на № 588 от 12.08.2024 г. на Министерския съвет, с което са отчуждени имоти – частна собственост, за държавна нужда. Решението на Министерския съвет може да бъде обжалвано пред административния съд по местонахождение на имота в 14-дневен срок от обнародването на настоящото обявление в „Държавен вестник“. 6992

68. – Агенция „Пътна инфраструктура“ в качеството си на инвеститор за обект: Модернизация на път I-8 „Калотина – п.в. Храбърско“ от км 45+977.45 до км 48+611.93, част от АМ „Европа“, в землището на с. Мрамор, Столична община, област София-град, както и имоти, засегнати от проект за изменение на подробен устройствен план – парцеларен план за обект: Път II-18 „Софийски околоръстен път“ от км 1+640 до км 2+800 и от км 3+700 до км 6+300, в частта на пътен възел „Северна скоростна тангента“ при км 5+109, в землището на с. Мрамор, Столична община, на основание чл. 34б, ал. 3 от Закона за държавната собственост съобщава на Венета Панайотова Тодорова, наследница на Тодорин Георев Кацуров, собственик на имот с идентификатор 49206.2657.1915, намиращ се в землището на с. Мрамор, област София, за постановяването на Решение на № 588 от 12.08.2024 г. на Министерския съвет, с което са отчуждени имоти – частна собственост, за държавна нужда.

Решението на Министерския съвет може да бъде обжалвано пред административния съд по местонахождение на имота в 14-дневен срок от обнародването на настоящото обявление в „Държавен вестник“.

6993

69. – Агенция „Пътна инфраструктура“ в качеството си на инвеститор за обект: Модернизация на път I-8 „Калотина – п.в. Храбърско“ от км 45+977.45 до км 48+611.93, част от АМ „Европа“, в землището на с. Мрамор, Столична община, област София-град, както и имоти, засегнати от проект за изменение на подробен устройствен план – парцеларен план за обект: Път II-18 „Софийски околоръстен път“ от км 1+640 до км 2+800 и от км 3+700 до км 6+300, в частта на пътен възел „Северна скоростна тангента“ при км 5+109, в землището на с. Мрамор, Столична община, на основание чл. 34б, ал. 3 от Закона за държавната собственост съобщава на Даниела Цветанова Тодорова, наследница на Тодорин Георев Кацуров, собственик на имот с идентификатор 49206.2657.1915, намиращ се в землището на с. Мрамор, област София, за постановяването на Решение на № 588 от 12.08.2024 г. на Министерския съвет, с което са отчуждени имоти – частна собственост, за държавна нужда. Решението на Министерския съвет може да бъде обжалвано пред административния съд по местонахождение на имота в 14-дневен срок от обнародването на настоящото обявление в „Държавен вестник“.

6994

70. – Агенция „Пътна инфраструктура“ в качеството си на инвеститор за обект: Модернизация на път I-8 „Калотина – п.в. Храбърско“ от км 45+977.45 до км 48+611.93, част от АМ „Европа“, в землището на с. Мрамор, Столична община, област София-град, както и имоти, засегнати от проект за изменение на подробен устройствен план – парцеларен план за обект: Път II-18 „Софийски околоръстен път“ от км 1+640 до км 2+800 и от км 3+700 до км 6+300, в частта на пътен възел „Северна скоростна тангента“ при км 5+109, в землището на с. Мрамор, Столична община, на основание чл. 34б, ал. 3 от Закона за държавната собственост съобщава на София Стефанова Тодоринова, наследница на Тодорин Георев Кацуров, собственик на имот с идентификатор 49206.2657.1915, намиращ се в землището на с. Мрамор, област София, за постановяването на Решение на № 588 от 12.08.2024 г. на Министерския съвет, с което са отчуждени имоти – частна собственост, за държавна нужда. Решението на Министерския съвет може да бъде обжалвано пред административния съд по местонахождение на имота в 14-дневен срок от обнародването на настоящото обявление в „Държавен вестник“.

6995

71. – Агенция „Пътна инфраструктура“ в качеството си на инвеститор за обект: Модернизация на път I-8 „Калотина – п.в. Храбърско“ от км 45+977.45 до км 48+611.93, част от АМ „Европа“, в землището на с. Мрамор, Столична община, област София-град, както и имоти, засегнати от проект за изменение на подробен устройствен план – парцеларен план за обект: Път II-18 „Софийски околоръстен път“ от км 1+640 до км 2+800 и от км 3+700 до км 6+300, в частта на пътен възел „Северна скоростна тангента“ при км 5+109, в землището на с. Мрамор, Столична община, на основание чл. 34б, ал. 3 от Закона за държавната собственост съобщава на Георги Стаматов Георгиев, наследник на Тодорин Георев Кацуров, собственик на имот с идентификатор 49206.2657.1915, намиращ се в землището на с. Мрамор, област София, за постановяването на Решение на № 588 от 12.08.2024 г. на Министерския съвет, с което са отчуждени имоти – частна собственост, за държавна нужда. Решението на Министерския съвет може да бъде обжалвано пред административния съд по местонахождение на имота в 14-дневен срок от обнародването на настоящото обявление в „Държавен вестник“.

6996

72. – Агенция „Пътна инфраструктура“ в качеството си на инвеститор за обект: Модернизация на път I-8 „Калотина – п.в. Храбърско“ от км 45+977.45 до км 48+611.93, част от АМ „Европа“, в землището на с. Мрамор, Столична община, област София-град, както и имоти, засегнати от проект за изменение на подробен устройствен план – парцеларен план за обект: Път II-18 „Софийски околоръстен път“ от км 1+640 до км 2+800 и от км 3+700 до км 6+300, в частта на пътен възел „Северна скоростна тангента“ при км 5+109, в землището на с. Мрамор, Столична община, на основание чл. 34б, ал. 3 от Закона за държавната собственост съобщава на Димитринка Цветанова Кръстева, собственик на имот с идентификатор 49206.2657.1919, намиращ се в землището на с. Мрамор, област София, за постановяването на Решение на № 588 от 12.08.2024 г. на Министерския съвет, с което са отчуждени имоти – частна собственост, за държавна нужда. Решението на Министерския съвет може да бъде обжалвано пред административния съд по местонахождение на имота в 14-дневен срок от обнародването на настоящото обявление в „Държавен вестник“.

6997

73. – Агенция „Пътна инфраструктура“ в качеството си на инвеститор за обект: Модернизация на път I-8 „Калотина – п.в. Храбърско“ от км 45+977.45 до км 48+611.93, част от АМ „Европа“, в землището на с. Мрамор, Столична община, област София-град, както и имоти, засегнати от проект за изменение

на подробен устройствен план – парцеларен план за обект: Път II-18 „Софийски околоръстен път“ от км 1+640 до км 2+800 и от км 3+700 до км 6+300, в частта на пътен възел „Северна скоростна тангента“ при км 5+109, в землището на с. Мрамор, Столична община, на основание чл. 34б, ал. 3 от Закона за държавната собственост съобщава на Иван Кръстанов Георгиев, собственик на имот с идентификатор 49206.2657.1922, намиращ се в землището на с. Мрамор, област София, за постановяването на Решение на № 588 от 12.08.2024 г. на Министерския съвет, с което са отчуждени имоти – частна собственост, за държавна нужда. Решението на Министерския съвет може да бъде обжалвано пред административния съд по местонахождение на имота в 14-дневен срок от обнародването на настоящото обявление в „Държавен вестник“.

74. – Агенция „Пътна инфраструктура“ в качеството си на инвеститор за обект: Модернизация на път I-8 „Калотина – п.в. Храбърско“ от км 45+977.45 до км 48+611.93, част от АМ „Европа“, в землището на с. Мрамор, Столична община, област София-град, както и имоти, засегнати от проект за изменение на подробен устройствен план – парцеларен план за обект: Път II-18 „Софийски околоръстен път“ от км 1+640 до км 2+800 и от км 3+700 до км 6+300, в частта на пътен възел „Северна скоростна тангента“ при км 5+109, в землището на с. Мрамор, Столична община, на основание чл. 34б, ал. 3 от Закона за държавната собственост съобщава на Цветомир Иванов Цанов, наследник на Никола Георгиев Мечканов, собственик на имот с идентификатор 49206.2658.30, намиращ се в землището на с. Мрамор, област София, за постановяването на Решение на № 588 от 12.08.2024 г. на Министерския съвет, с което са отчуждени имоти – частна собственост, за държавна нужда. Решението на Министерския съвет може да бъде обжалвано пред административния съд по местонахождение на имота в 14-дневен срок от обнародването на настоящото обявление в „Държавен вестник“.

75. – Агенция „Пътна инфраструктура“ в качеството си на инвеститор за обект: Модернизация на път I-8 „Калотина – п.в. Храбърско“ от км 45+977.45 до км 48+611.93, част от АМ „Европа“, в землището на с. Мрамор, Столична община, област София-град, както и имоти, засегнати от проект за изменение на подробен устройствен план – парцеларен план за обект: Път II-18 „Софийски околоръстен път“ от км 1+640 до км 2+800 и от км 3+700 до км 6+300, в частта на пътен възел „Северна скоростна тангента“ при км 5+109, в землището на с. Мрамор, Столична община, на основание чл. 34б, ал. 3 от Закона за държавната собственост съобщава на Мариана Василева Димитрова, наследник

на Никола Георгиев Мечканов, собственик на имот с идентификатор 49206.2658.30, намиращ се в землището на с. Мрамор, област София, за постановяването на Решение на № 588 от 12.08.2024 г. на Министерския съвет, с което са отчуждени имоти – частна собственост, за държавна нужда. Решението на Министерския съвет може да бъде обжалвано пред административния съд по местонахождение на имота в 14-дневен срок от обнародването на настоящото обявление в „Държавен вестник“.

76. – Агенция „Пътна инфраструктура“ в качеството си на инвеститор за обект: Модернизация на път I-8 „Калотина – п.в. Храбърско“ от км 45+977.45 до км 48+611.93, част от АМ „Европа“, в землището на с. Мрамор, Столична община, област София-град, както и имоти, засегнати от проект за изменение на подробен устройствен план – парцеларен план за обект: Път II-18 „Софийски околоръстен път“ от км 1+640 до км 2+800 и от км 3+700 до км 6+300, в частта на пътен възел „Северна скоростна тангента“ при км 5+109, в землището на с. Мрамор, Столична община, на основание чл. 34б, ал. 3 от Закона за държавната собственост съобщава на Незабравка Ангелова Царева, наследница на Никола Георгиев Мечканов, собственик на имот с идентификатор 49206.2658.30, намиращ се в землището на с. Мрамор, област София, за постановяването на Решение на № 588 от 12.08.2024 г. на Министерския съвет, с което са отчуждени имоти – частна собственост, за държавна нужда. Решението на Министерския съвет може да бъде обжалвано пред административния съд по местонахождение на имота в 14-дневен срок от обнародването на настоящото обявление в „Държавен вестник“.

77. – Агенция „Пътна инфраструктура“ в качеството си на инвеститор за обект: Модернизация на път I-8 „Калотина – п.в. Храбърско“ от км 45+977.45 до км 48+611.93, част от АМ „Европа“, в землището на с. Мрамор, Столична община, област София-град, както и имоти, засегнати от проект за изменение на подробен устройствен план – парцеларен план за обект: Път II-18 „Софийски околоръстен път“ от км 1+640 до км 2+800 и от км 3+700 до км 6+300, в частта на пътен възел „Северна скоростна тангента“ при км 5+109, в землището на с. Мрамор, Столична община, на основание чл. 34б, ал. 3 от Закона за държавната собственост съобщава на Цветанка Рангелова Такова, наследница на Никола Георгиев Мечканов, собственик на имот с идентификатор 49206.2658.30, намиращ се в землището на с. Мрамор, област София, за постановяването на Решение на № 588 от 12.08.2024 г. на Министерския съвет, с което са отчуждени имоти – частна собственост, за държавна нужда. Решението на Минис-

терския съвет може да бъде обжалвано пред административния съд по местонахождение на имота в 14-дневен срок от обнародването на настоящото обявление в „Държавен вестник“. 7002

78. – Агенция „Пътна инфраструктура“ в качеството си на инвеститор за обект: Модернизация на път I-8 „Калотина – п.в. Храбърско“ от км 45+977.45 до км 48+611.93, част от АМ „Европа“, в землището на с. Мрамор, Столична община, област София-град, както и имоти, засегнати от проект за изменение на подробен устройствен план – парцеларен план за обект: Път II-18 „Софийски околоръстен път“ от км 1+640 до км 2+800 и от км 3+700 до км 6+300, в частта на пътен възел „Северна скоростна тангента“ при км 5+109, в землището на с. Мрамор, Столична община, на основание чл. 34б, ал. 3 от Закона за държавната собственост съобщава на Нели Георгиева Георгиева, наследница на Никола Георгиев Мечканов, собственик на имот с идентификатор 49206.2658.30, намиращ се в землището на с. Мрамор, област София, за постановяването на Решение на № 588 от 12.08.2024 г. на Министерския съвет, с което са отчуждени имоти – частна собственост, за държавна нужда. Решението на Министерския съвет може да бъде обжалвано пред административния съд по местонахождение на имота в 14-дневен срок от обнародването на настоящото обявление в „Държавен вестник“. 7003

79. – Агенция „Пътна инфраструктура“ в качеството си на инвеститор за обект: Модернизация на път I-8 „Калотина – п.в. Храбърско“ от км 45+977.45 до км 48+611.93, част от АМ „Европа“, в землището на с. Мрамор, Столична община, област София-град, както и имоти, засегнати от проект за изменение на подробен устройствен план – парцеларен план за обект: Път II-18 „Софийски околоръстен път“ от км 1+640 до км 2+800 и от км 3+700 до км 6+300, в частта на пътен възел „Северна скоростна тангента“ при км 5+109, в землището на с. Мрамор, Столична община, на основание чл. 34б, ал. 3 от Закона за държавната собственост съобщава на Николай Димитров Дюлгеров, наследник на Никола Георгиев Мечканов, собственик на имот с идентификатор 49206.2658.30, намиращ се в землището на с. Мрамор, област София, за постановяването на Решение на № 588 от 12.08.2024 г. на Министерския съвет, с което са отчуждени имоти – частна собственост, за държавна нужда. Решението на Министерския съвет може да бъде обжалвано пред административния съд по местонахождение на имота в 14-дневен срок от обнародването на настоящото обявление в „Държавен вестник“. 7004

80. – Агенция „Пътна инфраструктура“ в качеството си на инвеститор за обект: Модернизация на път I-8 „Калотина – п.в. Храбърско“

от км 45+977.45 до км 48+611.93, част от АМ „Европа“, в землището на с. Мрамор, Столична община, област София-град, както и имоти, засегнати от проект за изменение на подробен устройствен план – парцеларен план за обект: Път II-18 „Софийски околоръстен път“ от км 1+640 до км 2+800 и от км 3+700 до км 6+300, в частта на пътен възел „Северна скоростна тангента“ при км 5+109, в землището на с. Мрамор, Столична община, на основание чл. 34б, ал. 3 от Закона за държавната собственост съобщава на Станка Венцова Тодорова, наследница на Никола Георгиев Мечканов, собственик на имот с идентификатор 49206.2658.30, намиращ се в землището на с. Мрамор, област София, за постановяването на Решение на № 588 от 12.08.2024 г. на Министерския съвет, с което са отчуждени имоти – частна собственост, за държавна нужда. Решението на Министерския съвет може да бъде обжалвано пред административния съд по местонахождение на имота в 14-дневен срок от обнародването на настоящото обявление в „Държавен вестник“. 7005

81. – Агенция „Пътна инфраструктура“ в качеството си на инвеститор за обект: Модернизация на път I-8 „Калотина – п.в. Храбърско“ от км 45+977.45 до км 48+611.93, част от АМ „Европа“, в землището на с. Мрамор, Столична община, област София-град, както и имоти, засегнати от проект за изменение на подробен устройствен план – парцеларен план за обект: Път II-18 „Софийски околоръстен път“ от км 1+640 до км 2+800 и от км 3+700 до км 6+300, в частта на пътен възел „Северна скоростна тангента“ при км 5+109, в землището на с. Мрамор, Столична община, на основание чл. 34б, ал. 3 от Закона за държавната собственост съобщава на Николай Аксентиев Соколов, наследник на Аксенти Соколов Николов, собственик на имот с идентификатор 49206.2658.35, намиращ се в землището на с. Мрамор, област София, за постановяването на Решение на № 588 от 12.08.2024 г. на Министерския съвет, с което са отчуждени имоти – частна собственост, за държавна нужда. Решението на Министерския съвет може да бъде обжалвано пред административния съд по местонахождение на имота в 14-дневен срок от обнародването на настоящото обявление в „Държавен вестник“. 7006

82. – Агенция „Пътна инфраструктура“ в качеството си на инвеститор за обект: Модернизация на път I-8 „Калотина – п.в. Храбърско“ от км 45+977.45 до км 48+611.93, част от АМ „Европа“, в землището на с. Мрамор, Столична община, област София-град, както и имоти, засегнати от проект за изменение на подробен устройствен план – парцеларен план за обект: Път II-18 „Софийски околоръстен път“ от км 1+640 до км 2+800 и от км 3+700

до км 6+300, в частта на пътен възел „Северна скоростна тангента“ при км 5+109, в землището на с. Мрамор, Столична община, на основание чл. 34б, ал. 3 от Закона за държавната собственост съобщава на Надежда Владимирова Алексиева, собственик на имот с идентификатор 49206.2658.37, намиращ се в землището на с. Мрамор, област София, за постановяването на Решение на № 588 от 12.08.2024 г. на Министерския съвет, с което са отчуждени имоти – частна собственост, за държавна нужда. Решението на Министерския съвет може да бъде обжалвано пред административния съд по местонахождение на имота в 14-дневен срок от обнародването на настоящото обявление в „Държавен вестник“.

83. – Агенция „Пътна инфраструктура“ в качеството си на инвеститор за обект: Модернизация на път I-8 „Калотина – п.в. Храбърско“ от км 45+977.45 до км 48+611.93, част от АМ „Европа“, в землището на с. Мрамор, Столична община, област София-град, както и имоти, засегнати от проект за изменение на подробен устройствен план – парцеларен план за обект: Път II-18 „Софийски околоръстен път“ от км 1+640 до км 2+800 и от км 3+700 до км 6+300, в частта на пътен възел „Северна скоростна тангента“ при км 5+109, в землището на с. Мрамор, Столична община, на основание чл. 34б, ал. 3 от Закона за държавната собственост съобщава на Надежда Владимирова Алексиева, собственик на имот с идентификатор 49206.2658.36, намиращ се в землището на с. Мрамор, област София, за постановяването на Решение на № 588 от 12.08.2024 г. на Министерския съвет, с което са отчуждени имоти – частна собственост, за държавна нужда. Решението на Министерския съвет може да бъде обжалвано пред административния съд по местонахождение на имота в 14-дневен срок от обнародването на настоящото обявление в „Държавен вестник“.

84. – Агенция „Пътна инфраструктура“ в качеството си на инвеститор за обект: Модернизация на път I-8 „Калотина – п.в. Храбърско“ от км 45+977.45 до км 48+611.93, част от АМ „Европа“, в землището на с. Мрамор, Столична община, област София-град, както и имоти, засегнати от проект за изменение на подробен устройствен план – парцеларен план за обект: Път II-18 „Софийски околоръстен път“ от км 1+640 до км 2+800 и от км 3+700 до км 6+300, в частта на пътен възел „Северна скоростна тангента“ при км 5+109, в землището на с. Мрамор, Столична община, на основание чл. 34б, ал. 3 от Закона за държавната собственост съобщава на Марийка Велинова Левянска, наследница на Райна Филипова Тотева, собственик на имот с идентификатор 49206.2667.59, намиращ се в землището на

с. Мрамор, област София, за постановяването на Решение на № 588 от 12.08.2024 г. на Министерския съвет, с което са отчуждени имоти – частна собственост, за държавна нужда. Решението на Министерския съвет може да бъде обжалвано пред административния съд по местонахождение на имота в 14-дневен срок от обнародването на настоящото обявление в „Държавен вестник“.

85. – Агенция „Пътна инфраструктура“ в качеството си на инвеститор за обект: Модернизация на път I-8 „Калотина – п.в. Храбърско“ от км 45+977.45 до км 48+611.93, част от АМ „Европа“, в землището на с. Мрамор, Столична община, област София-град, както и имоти, засегнати от проект за изменение на подробен устройствен план – парцеларен план за обект: Път II-18 „Софийски околоръстен път“ от км 1+640 до км 2+800 и от км 3+700 до км 6+300, в частта на пътен възел „Северна скоростна тангента“ при км 5+109, в землището на с. Мрамор, Столична община, на основание чл. 34б, ал. 3 от Закона за държавната собственост съобщава на Валентин Здравков Митрев, наследник на Райна Филипова Тотева, собственик на имот с идентификатор 49206.2667.59, намиращ се в землището на с. Мрамор, област София, за постановяването на Решение на № 588 от 12.08.2024 г. на Министерския съвет, с което са отчуждени имоти – частна собственост, за държавна нужда. Решението на Министерския съвет може да бъде обжалвано пред административния съд по местонахождение на имота в 14-дневен срок от обнародването на настоящото обявление в „Държавен вестник“.

86. – Агенция „Пътна инфраструктура“ в качеството си на инвеститор за обект: Модернизация на път I-8 „Калотина – п.в. Храбърско“ от км 45+977.45 до км 48+611.93, част от АМ „Европа“, в землището на с. Мрамор, Столична община, област София-град, както и имоти, засегнати от проект за изменение на подробен устройствен план – парцеларен план за обект: Път II-18 „Софийски околоръстен път“ от км 1+640 до км 2+800 и от км 3+700 до км 6+300, в частта на пътен възел „Северна скоростна тангента“ при км 5+109, в землището на с. Мрамор, Столична община, на основание чл. 34б, ал. 3 от Закона за държавната собственост съобщава на „Ен Енд Джи Триангъл Естейтс“ ООД, собственик на имот с идентификатор 49206.2667.69, намиращ се в землището на с. Мрамор, област София, за постановяването на Решение на № 588 от 12.08.2024 г. на Министерския съвет, с което са отчуждени имоти – частна собственост, за държавна нужда. Решението на Министерския съвет може да бъде обжалвано пред

административния съд по местонахождение на имота в 14-дневен срок от обнародването на настоящото обявление в „Държавен вестник“. 7011

87. – Агенция „Пътна инфраструктура“ в качеството си на инвеститор за обект: Модернизация на път I-8 „Калотина – п.в. Храбърско“ от км 45+977.45 до км 48+611.93, част от АМ „Европа“, в землището на с. Мрамор, Столична община, област София-град, както и имоти, засегнати от проект за изменение на подробен устройствен план – парцеларен план за обект: Път II-18 „Софийски околоръстен път“ от км 1+640 до км 2+800 и от км 3+700 до км 6+300, в частта на пътен възел „Северна скоростна тангента“ при км 5+109, в землището на с. Мрамор, Столична община, на основание чл. 34б, ал. 3 от Закона за държавната собственост съобщава на Валентин Любомиров Мирков, наследник на Лоза Апостолова Кръстанова, собственик на имот с идентификатор 49206.2667.64, намиращ се в землището на с. Мрамор, област София, за постановяването на Решение на № 588 от 12.08.2024 г. на Министерския съвет, с което са отчуждени имоти – частна собственост, за държавна нужда. Решението на Министерския съвет може да бъде обжалвано пред административния съд по местонахождение на имота в 14-дневен срок от обнародването на настоящото обявление в „Държавен вестник“. 7012

88. – Агенция „Пътна инфраструктура“ в качеството си на инвеститор за обект: Модернизация на път I-8 „Калотина – п.в. Храбърско“ от км 45+977.45 до км 48+611.93, част от АМ „Европа“, в землището на с. Мрамор, Столична община, област София-град, както и имоти, засегнати от проект за изменение на подробен устройствен план – парцеларен план за обект: Път II-18 „Софийски околоръстен път“ от км 1+640 до км 2+800 и от км 3+700 до км 6+300, в частта на пътен възел „Северна скоростна тангента“ при км 5+109, в землището на с. Мрамор, Столична община, на основание чл. 34б, ал. 3 от Закона за държавната собственост съобщава на Виолета Живкова Захаринова, наследница на братя Антови Василеви Ракови, собственик на имот с идентификатор 49206.2668.57, намиращ се в землището на с. Мрамор, област София, за постановяването на Решение на № 588 от 12.08.2024 г. на Министерския съвет, с което са отчуждени имоти – частна собственост, за държавна нужда. Решението на Министерския съвет може да бъде обжалвано пред административния съд по местонахождение на имота в 14-дневен срок от обнародването на настоящото обявление в „Държавен вестник“. 7013

89. – Агенция „Пътна инфраструктура“ в качеството си на инвеститор за обект: Модернизация на път I-8 „Калотина – п.в. Храбърско“ от км 45+977.45 до км 48+611.93, част от АМ „Европа“, в землището на с. Мрамор, Столична община, област София-град, както и имоти, засегнати от проект за изменение на подробен устройствен план – парцеларен план за обект: Път II-18 „Софийски околоръстен път“ от км 1+640 до км 2+800 и от км 3+700 до км 6+300, в частта на пътен възел „Северна скоростна тангента“ при км 5+109, в землището на с. Мрамор, Столична община, на основание чл. 34б, ал. 3 от Закона за държавната собственост съобщава на Виолета Григорова Маринкова, наследница на братя Антови Василеви Ракови, собственик на имот с идентификатор 49206.2668.57, намиращ се в землището на с. Мрамор, област София, за постановяването на Решение на № 588 от 12.08.2024 г. на Министерския съвет, с което са отчуждени имоти – частна собственост, за държавна нужда. Решението на Министерския съвет може да бъде обжалвано пред административния съд по местонахождение на имота в 14-дневен срок от обнародването на настоящото обявление в „Държавен вестник“. 7014

90. – Агенция „Пътна инфраструктура“ в качеството си на инвеститор за обект: Модернизация на път I-8 „Калотина – п.в. Храбърско“ от км 45+977.45 до км 48+611.93, част от АМ „Европа“, в землището на с. Мрамор, Столична община, област София-град, както и имоти, засегнати от проект за изменение на подробен устройствен план – парцеларен план за обект: Път II-18 „Софийски околоръстен път“ от км 1+640 до км 2+800 и от км 3+700 до км 6+300, в частта на пътен възел „Северна скоростна тангента“ при км 5+109, в землището на с. Мрамор, Столична община, на основание чл. 34б, ал. 3 от Закона за държавната собственост съобщава на Иван Асенов Соколов, наследник на Райна Милева Колева, собственик на имот с идентификатор 49206.2668.73, намиращ се в землището на с. Мрамор, област София, за постановяването на Решение на № 588 от 12.08.2024 г. на Министерския съвет, с което са отчуждени имоти – частна собственост, за държавна нужда. Решението на Министерския съвет може да бъде обжалвано пред административния съд по местонахождение на имота в 14-дневен срок от обнародването на настоящото обявление в „Държавен вестник“. 7015

91. – Агенция „Пътна инфраструктура“ в качеството си на инвеститор за обект: Модернизация на път I-8 „Калотина – п.в. Храбърско“ от км 45+977.45 до км 48+611.93, част от АМ „Европа“, в землището на с. Мрамор, Столична община, област София-град, както

и имоти, засегнати от проект за изменение на подробен устройствен план – парцеларен план за обект: Път II-18 „Софийски околоръстен път“ от км 1+640 до км 2+800 и от км 3+700 до км 6+300, в частта на пътен възел „Северна скоростна тангента“ при км 5+109, в землището на с. Мрамор, Столична община, на основание чл. 34б, ал. 3 от Закона за държавната собственост съобщава на Емилия Асенова Стефанова, наследница на Райна Милева Колева, собственик на имот с идентификатор 49206.2668.73, намиращ се в землището на с. Мрамор, област София, за постановяването на Решение на № 588 от 12.08.2024 г. на Министерския съвет, с което са отчуждени имоти – частна собственост, за държавна нужда. Решението на Министерския съвет може да бъде обжалвано пред административния съд по местонахождение на имота в 14-дневен срок от обнародването на настоящото обявление в „Държавен вестник“. 7016

92. – Агенция „Пътна инфраструктура“ в качеството си на инвеститор за обект: Модернизация на път I-8 „Калотина – п.в. Храбърско“ от км 45+977.45 до км 48+611.93, част от АМ „Европа“, в землището на с. Мрамор, Столична община, област София-град, както и имоти, засегнати от проект за изменение на подробен устройствен план – парцеларен план за обект: Път II-18 „Софийски околоръстен път“ от км 1+640 до км 2+800 и от км 3+700 до км 6+300, в частта на пътен възел „Северна скоростна тангента“ при км 5+109, в землището на с. Мрамор, Столична община, на основание чл. 34б, ал. 3 от Закона за държавната собственост съобщава на Живка Димитрова Митова, наследница на Михаил Спасов Дойчов, собственик на имот с идентификатор 49206.2669.32, намиращ се в землището на с. Мрамор, област София, за постановяването на Решение на № 588 от 12.08.2024 г. на Министерския съвет, с което са отчуждени имоти – частна собственост, за държавна нужда. Решението на Министерския съвет може да бъде обжалвано пред административния съд по местонахождение на имота в 14-дневен срок от обнародването на настоящото обявление в „Държавен вестник“. 7017

93. – Агенция „Пътна инфраструктура“ в качеството си на инвеститор за обект: Модернизация на път I-8 „Калотина – п.в. Храбърско“ от км 45+977.45 до км 48+611.93, част от АМ „Европа“, в землището на с. Мрамор, Столична община, област София-град, както и имоти, засегнати от проект за изменение на подробен устройствен план – парцеларен план за обект: Път II-18 „Софийски околоръстен път“ от км 1+640 до км 2+800 и от км 3+700 до км 6+300, в частта на пътен възел „Северна скоростна тангента“ при км

5+109, в землището на с. Мрамор, Столична община, на основание чл. 34б, ал. 3 от Закона за държавната собственост съобщава на Венцислав Огнянов Йорданов, наследник на Михаил Спасов Дойчов, собственик на имот с идентификатор 49206.2669.32, намиращ се в землището на с. Мрамор, област София, за постановяването на Решение на № 588 от 12.08.2024 г. на Министерския съвет, с което са отчуждени имоти – частна собственост, за държавна нужда. Решението на Министерския съвет може да бъде обжалвано пред административния съд по местонахождение на имота в 14-дневен срок от обнародването на настоящото обявление в „Държавен вестник“. 7018

94. – Агенция „Пътна инфраструктура“ в качеството си на инвеститор за обект: Модернизация на път I-8 „Калотина – п.в. Храбърско“ от км 45+977.45 до км 48+611.93, част от АМ „Европа“, в землището на с. Мрамор, Столична община, област София-град, както и имоти, засегнати от проект за изменение на подробен устройствен план – парцеларен план за обект: Път II-18 „Софийски околоръстен път“ от км 1+640 до км 2+800 и от км 3+700 до км 6+300, в частта на пътен възел „Северна скоростна тангента“ при км 5+109, в землището на с. Мрамор, Столична община, на основание чл. 34б, ал. 3 от Закона за държавната собственост съобщава на Антон Александров Славчев, наследник на Михаил Тодоринов Стоев, собственик на имот с идентификатор 49206.2669.47, намиращ се в землището на с. Мрамор, област София, за постановяването на Решение на № 588 от 12.08.2024 г. на Министерския съвет, с което са отчуждени имоти – частна собственост, за държавна нужда. Решението на Министерския съвет може да бъде обжалвано пред административния съд по местонахождение на имота в 14-дневен срок от обнародването на настоящото обявление в „Държавен вестник“. 7019

95. – Агенция „Пътна инфраструктура“ в качеството си на инвеститор за обект: Модернизация на път I-8 „Калотина – п.в. Храбърско“ от км 45+977.45 до км 48+611.93, част от АМ „Европа“, в землището на с. Мрамор, Столична община, област София-град, както и имоти, засегнати от проект за изменение на подробен устройствен план – парцеларен план за обект: Път II-18 „Софийски околоръстен път“ от км 1+640 до км 2+800 и от км 3+700 до км 6+300, в частта на пътен възел „Северна скоростна тангента“ при км 5+109, в землището на с. Мрамор, Столична община, на основание чл. 34б, ал. 3 от Закона за държавната собственост съобщава на Любен Александров Славчев, наследник на Михаил Тодоринов Стоев, собственик на

имот с идентификатор 49206.2669.47, намиращ се в землището на с. Мрамор, област София, за постановяването на Решение на № 588 от 12.08.2024 г. на Министерския съвет, с което са отчуждени имоти – частна собственост, за държавна нужда. Решението на Министерския съвет може да бъде обжалвано пред административния съд по местонахождение на имота в 14-дневен срок от обнародването на настоящото обявление в „Държавен вестник“.

96. – Агенция „Пътна инфраструктура“ в качеството си на инвеститор за обект: Модернизация на път I-8 „Калотина – п.в. Храбърско“ от км 45+977.45 до км 48+611.93, част от АМ „Европа“, в землището на с. Мрамор, Столична община, област София-град, както и имоти, засегнати от проект за изменение на подробен устройствен план – парцеларен план за обект: Път II-18 „Софийски околоръстен път“ от км 1+640 до км 2+800 и от км 3+700 до км 6+300, в частта на пътен възел „Северна скоростна тангента“ при км 5+109, в землището на с. Мрамор, Столична община, на основание чл. 34б, ал. 3 от Закона за държавната собственост съобщава на Лазар Петров Славчев, наследник на Михаил Тодоринов Стоев, собственик на имот с идентификатор 49206.2669.47, намиращ се в землището на с. Мрамор, област София, за постановяването на Решение на № 588 от 12.08.2024 г. на Министерския съвет, с което са отчуждени имоти – частна собственост, за държавна нужда. Решението на Министерския съвет може да бъде обжалвано пред административния съд по местонахождение на имота в 14-дневен срок от обнародването на настоящото обявление в „Държавен вестник“.

97. – Агенция „Пътна инфраструктура“ в качеството си на инвеститор за обект: Модернизация на път I-8 „Калотина – п.в. Храбърско“ от км 45+977.45 до км 48+611.93, част от АМ „Европа“, в землището на с. Мрамор, Столична община, област София-град, както и имоти, засегнати от проект за изменение на подробен устройствен план – парцеларен план за обект: Път II-18 „Софийски околоръстен път“ от км 1+640 до км 2+800 и от км 3+700 до км 6+300, в частта на пътен възел „Северна скоростна тангента“ при км 5+109, в землището на с. Мрамор, Столична община, на основание чл. 34б, ал. 3 от Закона за държавната собственост съобщава на Виолета Славчева Младенова, наследница на Михаил Тодоринов Стоев, собственик на имот с идентификатор 49206.2669.47, намиращ се в землището на с. Мрамор, област София, за постановяването на Решение на № 588 от 12.08.2024 г. на Министерския съвет, с което са отчуждени имоти – частна собственост, за държавна нужда. Решението на Минис-

терския съвет може да бъде обжалвано пред административния съд по местонахождение на имота в 14-дневен срок от обнародването на настоящото обявление в „Държавен вестник“.

98. – Агенция „Пътна инфраструктура“ в качеството си на инвеститор за обект: Модернизация на път I-8 „Калотина – п.в. Храбърско“ от км 45+977.45 до км 48+611.93, част от АМ „Европа“, в землището на с. Мрамор, Столична община, област София-град, както и имоти, засегнати от проект за изменение на подробен устройствен план – парцеларен план за обект: Път II-18 „Софийски околоръстен път“ от км 1+640 до км 2+800 и от км 3+700 до км 6+300, в частта на пътен възел „Северна скоростна тангента“ при км 5+109, в землището на с. Мрамор, Столична община, на основание чл. 34б, ал. 3 от Закона за държавната собственост съобщава на Борислав Георгиев Бориславов, наследник на Михаил Тодоринов Стоев, собственик на имот с идентификатор 49206.2669.47, намиращ се в землището на с. Мрамор, област София, за постановяването на Решение на № 588 от 12.08.2024 г. на Министерския съвет, с което са отчуждени имоти – частна собственост, за държавна нужда. Решението на Министерския съвет може да бъде обжалвано пред административния съд по местонахождение на имота в 14-дневен срок от обнародването на настоящото обявление в „Държавен вестник“.

99. – Агенция „Пътна инфраструктура“ в качеството си на инвеститор за обект: Модернизация на път I-8 „Калотина – п.в. Храбърско“ от км 45+977.45 до км 48+611.93, част от АМ „Европа“, в землището на с. Мрамор, Столична община, област София-град, както и имоти, засегнати от проект за изменение на подробен устройствен план – парцеларен план за обект: Път II-18 „Софийски околоръстен път“ от км 1+640 до км 2+800 и от км 3+700 до км 6+300, в частта на пътен възел „Северна скоростна тангента“ при км 5+109, в землището на с. Мрамор, Столична община, на основание чл. 34б, ал. 3 от Закона за държавната собственост съобщава на Георги Спасов Димитров, наследник на Михаил Тодоринов Стоев, собственик на имот с идентификатор 49206.2669.47, намиращ се в землището на с. Мрамор, област София, за постановяването на Решение на № 588 от 12.08.2024 г. на Министерския съвет, с което са отчуждени имоти – частна собственост, за държавна нужда. Решението на Министерския съвет може да бъде обжалвано пред административния съд по местонахождение на имота в 14-дневен срок от обнародването на настоящото обявление в „Държавен вестник“.

41. – Националната спортна академия „Васил Левски“, София, на основание чл. 3, ал. 1 и 2 от ЗРАСРБ и решение на Академичния съвет по протокол № 7 от 22.10.2024 г. обявява конкурси за академични длъжности, както следва: главни асистенти: в област на висшето образование 7. Здравеопазване и спорт: професионално направление 7.4. Обществено здраве, специалност „Кинезитерапия“ за нуждите на катедра „Кинезитерапия и рехабилитация“ – един, професионално направление 7.6. Спорт, специалност „Спортна анимация – снежни спортове“ за нуждите на катедра „Снежни спортове“ – един, професионално направление 7.5. Здравни грижи, специалност „Анатомия“ за нуждите на катедра „Анатомия и биомеханика“ – един; доценти: в област на висшето образование 7. Здравеопазване и спорт: професионално направление 7.4. Обществено здраве, специалност „Анатомия“ за нуждите на катедра „Анатомия и биомеханика“ – един, професионално направление 7.6. Спорт, специалност „Спорт“ (Лека атлетика – скокове) за нуждите на катедра „Лека атлетика“ – един, професионално направление 7.5. Здравни грижи, специалност „Медицинска сестра“ за нуждите на катедра „Здравни грижи“ – един, всички със срок за подаване на документи 2 месеца от обнародването в „Държавен вестник“. Списъкът на необходимите документи за заемане на академични длъжности са определени в Правилника за придобиване на научната степен „доктор на науките“ и за заемане на академични длъжности в Националната спортна академия „Васил Левски“. Документи по конкурсите се подават в служба „Деловодство“, стая № 111, етаж 1, на НСА „Васил Левски“, София, Студентски град.

7138

16. – Техническият университет – София, обявява конкурс за Инженерно-педагогическия факултет – Сливен, за академична длъжност главен асистент по професионално направление 5.1. Машинно инженерство, специалност „Материалознание и технология на машиностроителните материали“ – един за нуждите на Инженерно-педагогическия факултет – Сливен, катедра „Механика, машиностроене и топлотехника“; обявява конкурс за Инженерно-педагогическия факултет – Сливен, за академична длъжност главен асистент по професионално направление 5.1. Машинно инженерство, специалност „Автоматизация на инженерния труд и системи за автоматизирано проектиране“ – един за нуждите на Инженерно-педагогическия факултет – Сливен, всички със срок 2 месеца от обнародването в „Държавен вестник“.

Документи се подават във Факултет и Колеж – Сливен, гр. Сливен, бул. Бургаско шосе № 59, каб. 1213, тел. 044/667277.
6911

66. – Столичната общинска агенция за приватизация и инвестиции на основание чл. 30 от ЗПСК обявява, че през октомври 2024 г. са извършени следните продажби: 1. поземлен имот с идентификатор 68134.8554.1706, представляващ УПИ VIII-43, кв. 5, м. Враждебна-юг, намиращ се в София, кв. Враждебна, ул. 53-та, общински нежилищен имот, стопанисван от Район „Кремиковци“, продаден на „Елиа-КРС-2000“ ООД, представлявано от Соня Димитрова Митрова за 229 000 лв.; на основание чл. 2, т. 1 и чл. 66, ал. 1, т. 1 от ЗДДС върху достигнатата на търга цена е начислен 20 % ДДС в размер на 45 800 лв.; продажната цена на обекта с ДДС е в размер на 274 800 лв., изплатени изцяло от купувача; 2. поземлен имот с идентификатор 68134.1894.913, представляващ УПИ XVII – за КОО, кв. 68, м. Карпузица, намиращ се в гр. София, кв. Карпузица, ул. Дамяница, общински нежилищен имот, стопанисван от Район „Витоша“, продаден на Тунчер Фикрет Али за 550 000 лв.; на основание чл. 2, т. 1 и чл. 66, ал. 1, т. 1 от ЗДДС върху достигнатата на търга цена е начислен 20 % ДДС в размер на 110 000 лв.; продажната цена на обекта с ДДС е в размер на 660 000 лв., изплатени изцяло от купувача; 3. сграда с идентификатор 02659.2195.823.2, намираща се в гр. Баня, ул. Петко Д. Петков № 1, в УПИ V – „за КЖС“, кв. 46, общински нежилищен имот, стопанисван от Район „Баня“, със съответното право на строеж, продаден на Стоян Димитров Иванов за 375 000 лв., изплатени изцяло от купувача; сделката е освободена от ДДС (на основание чл. 45, ал. 3 от ЗДДС).
7182

86. – Община Берковица на основание чл. 129, ал. 1 от ЗУТ съобщава на заинтересованите лица, че с Решение № 353 по протокол № 16 от 31.10.2024 г. на Общинския съвет – Берковица, е одобрен подробен устройствен план (ПУП) – парцеларен план (ПП) за трасе на общински път МОН-1026 (Петрохан – о.п. Берковица – о.п. Берковица – Благово) от км 2+800 (условен, а реален 2966) до км 4+997,72 (условен, а реален 5163,72) в землище гр. Берковица и с. Мездря, област Монтана. Подробният устройствен план е изложен в стая № 112 в сградата на общинската администрация – Берковица, и може да бъде разгледан всеки ден от 8,30 до 17 ч. На основание чл. 215, ал. 4 от ЗУТ решението подлежи на обжалване в 30-дневен срок от обнародването в „Държавен вестник“ чрез Община Берковица до Административния съд – Монтана.

7133

1. – Община Доспат на основание чл. 129, ал. 1 от ЗУТ съобщава на заинтересованите, че с Решение № 154 от 8.10.2024 г. на Общинския съвет – гр. Доспат, е одобрен ПУП – УПС за обект „КЛ 20 kV до нов БКТП за запазване на производствена база за пелети в УПИ I, кв. 76 на с. Барутин“ с възложител „Електроразпределение Юг“ ЕАД. На основание чл. 215, ал. 4 от ЗУТ решението подлежи на обжалване в 30-дневен срок от обнародването в „Държавен вестник“ пред Административния съд – Смолян.

7127

2. – Община Доспат на основание чл. 129, ал. 1 от ЗУТ съобщава на заинтересованите, че с Решение № 155 от 8.10.2024 г. на Общинския съвет – гр. Доспат, е одобрен ПУП – УПС за обект „Изграждане на въздушна линия НН от стълб 3, извод „Корията“ на МТ „Нов квартал“ до УПИ ХХIII-38, кв. 5 на гр. Доспат“ с възложител „Електроразпределение Юг“ ЕАД. На основание чл. 215, ал. 4 от ЗУТ решението подлежи на обжалване в 30-дневен срок от обнародването в „Държавен вестник“ пред Административния съд – Смолян.

7128

3. – Община Доспат на основание чл. 129, ал. 1 от ЗУТ съобщава на заинтересованите, че с Решение № 156 от 8.10.2024 г. на Общинския съвет – гр. Доспат, е одобрен ПУП – УПС за обект „КЛНС; КЛНН и ВЛНН и нов БКТП „Детска градина“, гр. Доспат, имот № 23025.502.905“ с възложител „Електроразпределение Юг“ ЕАД. На основание чл. 215, ал. 4 от ЗУТ решението подлежи на обжалване в 30-дневен срок от обнародването в „Държавен вестник“ пред Административния съд – Смолян.

7129

4. – Община Доспат на основание чл. 129, ал. 1 от ЗУТ съобщава на заинтересованите, че с Решение № 157 от 8.10.2024 г. на Общинския съвет – гр. Доспат, е одобрен ПУП – УПС за обект „Изграждане на въздушна линия НН от стълб 12, извод А на БКТП „Късак“ до УПИ V, кв. 5 на с. Късак“ с възложител „Електроразпределение Юг“ ЕАД. На основание чл. 215, ал. 4 от ЗУТ решението подлежи на обжалване в 30-дневен срок от обнародването в „Държавен вестник“ пред Административния съд – Смолян.

7130

6. – Община Костинброд на основание чл. 128, ал. 1 във връзка с чл. 131, ал. 1 и 2, т. 4 от ЗУТ съобщава, че е изработен проект за ПУП (подробен устройствен план) – парцеларен план за нова кабелна линия НН 1 kV от трафопост, намиращ се в поземлен имот с идентификатор 38978.264.122, в част от поземлен имот с идентификатор 38978.264.1 и 38978.506.1 по ул. Кестенова гора до ул. Александър Стамболийски при о.т. 633а от дейст-

ващия регулационен план на гр. Костинброд, одобрен със Заповед № АБ-147 от 1983 г. на СОНС за запазване на поземлени имоти с идентификатори 38978.506.116, 38978.506.117, 38978.506.118, 38978.506.119, 38978.506.120, 38978.506.121, 38978.506.122, 38978.506.123, 38978.506.124, 38978.506.125, 38978.506.126, 38978.506.127 по КККР на гр. Костинброд, Софийска област, одобрени със Заповед № РД-18-425 от 13.08.2015 г. на изпълнителния директор на АГКК. Проектната документация е изложена за разглеждане на таблото за съобщения пред сградата на общинската администрация – гр. Костинброд, ул. Охрид № 1, и е публикувана на интернет страницата на Община Костинброд: <http://kostinbrod.bg>. На основание чл. 128, ал. 5 от ЗУТ заинтересованите лица могат да направят писмени възражения, предложения и искания по проекта за подробен устройствен план до общинската администрация в едномесечен срок от обнародването в „Държавен вестник“.

7149

3. – Община Перник на основание чл. 129, ал. 1 от ЗУТ съобщава, че с Решение № 395 от 26.09.2024 г. на Общинския съвет – Перник, е одобрен проект за подробен устройствен план – парцеларен план за трасе на външно ел. запазване на базова станция № PER.№0113. A000 – Kravevdol, в ПИ с проектен идентификатор 55871.90.34 (част от ПИ 55871.90.30) по КККР на гр. Перник чрез изграждане на трафопост 20/0,4 kV и подземна кабелна линия СрН 20 kV и сервитут към нея, преминаващ през ПИ 70038.16.40 по КККР на с. Студена и ПИ 55871.35.9, 55871.90.30 по КККР на гр. Перник. В 30-дневен срок от обнародването в „Държавен вестник“ решението подлежи на обжалване чрез Община Перник пред Административния съд – Перник, съгласно чл. 215, ал. 1 и 4 от ЗУТ.

7135

24. – Община Сандански на основание чл. 128, ал. 1 от ЗУТ съобщава на заинтересованите, че е изготвен проект за подробен устройствен план (ПУП) – парцеларен план (ПП) за елементите на техническата инфраструктура извън границите на урбанизираните територии за „Транспортен достъп до имот с идентификатор 65334.119.34, м. Ушите по КККР на гр. Сандански, община Сандански, област Благоевград“. Трасето на транспортния достъп засяга част от поземлени имоти с идентификатори: 65334.230.223, вид територия – води и водни обекти, с НТП – за друг вид водно течение, водна площ, съоръжение, вид собственост – държавна частна на МЗГ – ХМС, и имот с идентификатор 65334.230.244, вид територия – земеделска територия, с НТП – за селскостопански, горски, ведомствен път, вид собственост – общинска

публична на Община Сандански, област Благоевград, по КККР на гр. Сандански. Проектът за ПУП – ПП е изложен в стая № 406, ет. 4, в сградата на Община Сандански и може да се прегледа от заинтересуваните лица всеки работен ден в определеното приемно време на общината. На основание чл. 128, ал. 5 от ЗУТ в едномесечен срок от обнародването в „Държавен вестник“ заинтересуваните лица могат да направят писмени възражения, предложения и искания по проекта до общинската администрация – Сандански.

7117

25. – Община Сандански на основание чл. 128, ал. 1 от ЗУТ съобщава на заинтересуваните, че е изготвен проект за подробен устройствен план (ПУП) – парцеларен план (ПП) за елементите на техническата инфраструктура извън границите на урбанизираните територии за „Транспортен достъп до имот с идентификатор 52074.102.1, м. Реката по КККР на с. Ново Делчево, община Сандански, област Благоевград. Трасето на транспортния достъп засяга част от поземлен имот с идентификатор 52074.12.4, вид територия – селскостопанска, с НТП – пасище, вид собственост – общинска частна; 52074.12.6, вид територия – селскостопанска, с НТП – пасище, вид собственост – общинска частна; 52074.12.127, вид територия – води и водни площи, с НТП – за друг вид водно течение, водна площ, съоръжение, вид собственост – общинска частна, и 52074.102.5, вид територия – селскостопанска, с НТП – за селскостопански, горски, ведомствен път, вид собственост – общинска частна на Община Сандански. Проектът за ПУП – ПП е изложен в стая № 406, ет. 4, в сградата на Община Сандански и може да се прегледа от заинтересуваните лица всеки работен ден в определеното приемно време на общината. На основание чл. 128, ал. 5 от ЗУТ в едномесечен срок от обнародването в „Държавен вестник“ заинтересуваните лица могат да направят писмени възражения, предложения и искания по проекта до общинската администрация – Сандански.

7140

26. – Община Сандански на основание чл. 128, ал. 1 от ЗУТ съобщава на заинтересуваните, че е изготвен проект за подробен устройствен план (ПУП) – парцеларен план (ПП) за елементите на техническата инфраструктура извън границите на урбанизираните територии за „Външно ел. захранване“ и „Външен водопровод“ до поземлен имот с идентификатор 65334.57.52 в м. Горни Опман по КККР на землището на гр. Сандански, община Сандански. Засегнатите трасета на парцеларните планове са: ПИ 65334.57.34 – нива; ПИ 65334.57.22 – нива; ПИ 65334.57.42 – за селскостопански, горски, ведомствен път; ПИ 65334.58.44 – за селскостопански, гор-

ски, ведомствен път; ПИ 65334.58.54 – за селскостопански, горски, ведомствен път; 65334.58.55 – за селскостопански, горски, ведомствен път; ПИ 65334.58.56 – за селскостопански, горски, ведомствен път; ПИ 65334.60.26 – за селскостопански, горски, ведомствен път; ПИ 65334.60.71 – за селскостопански, горски, ведомствен път; ПИ 65334.62.34 – за селскостопански, горски, ведомствен път; ПИ 65334.123.9 – за селскостопански, горски, ведомствен път; ПИ 65334.123.98 – за селскостопански, горски, ведомствен път; 65334.182.267 – за селскостопански, горски, ведомствен път, ПИ 65334.182.645 – за селскостопански, горски, ведомствен път; ПИ 65334.218.256 – за водностопански, хидромелиоративно съоръжение; ПИ 65334.218.285 – водно течение, река, и ПИ 65334.218.294 – за местен път. Проектът за ПУП – ПП е изложен в стая № 406, ет. 4 в сградата на Община Сандански и може да се прегледа от заинтересуваните лица всеки работен ден в определеното приемно време на общината. На основание чл. 128, ал. 5 от ЗУТ в едномесечен срок от обнародването в „Държавен вестник“ заинтересуваните лица могат да направят писмени възражения, предложения и искания по проекта до общинската администрация – Сандански.

7141

15. – Община Силистра на основание чл. 128, ал. 1 от ЗУТ съобщава, че е изработен проект за „Одобряване на проект за подробен устройствен план (ПУП) – план-схема (ПС) и парцеларен план (ПП) за трасе на разпределителен водопровод, част от водопроводната мрежа на гр. Силистра“ – част от КПИИ. На основание чл. 128, ал. 5 от ЗУТ в едномесечен срок от обнародването на обявлението в „Държавен вестник“ заинтересуваните страни могат да се запознаят с проекта в сградата на Община Силистра и да направят писмени възражения, предложени и искания до общинската администрация.

7150

16. – Община Силистра на основание чл. 128, ал. 1 от ЗУТ съобщава, че е изработен проект за изменение на подробен устройствен план (ПУП) – план-схема (ПС) за захранване с електроенергия на поземлен имот с идентификатор 14948.91.136 по КККР на с. Главан, община Силистра. На основание чл. 128, ал. 5 от ЗУТ в едномесечен срок от обнародването на обявлението в „Държавен вестник“ заинтересуваните страни могат да се запознаят с проекта в сградата на Община Силистра и да направят писмени възражения, предложени и искания до общинската администрация.

7151

79. – Община Трън, област Перник, на основание чл. 128, ал. 1 от ЗУТ съобщава, че е изработен проект за урегулиране на нова

улица в ПИ с идентификатори 49196.501.48, 49196.501.4000, 49196.501.77 и 49196.501.157 от КККР на с. Мрамор, община Трън. Проектната улица е с ширина 3,5 м и отнема следните площи от засегнатите имоти: от ПИ с идентификатор 49196.501.48 – 107 кв. м; от ПИ с идентификатор 49196.501.4000 – 21 кв. м; от ПИ с идентификатор 49196.501.77 – 79 кв. м; от ПИ с идентификатор 49196.501.157 – 359 кв. м. Общата дължина на улицата от о.т. 2 до о.т. 18 е 141 м. Заинтересуваните страни на основание чл. 128, ал. 5 от ЗУТ в едномесечен срок от обнародването в „Държавен вестник“ могат да се запознаят с проекта и да направят писмени възражения, предложения и искания до общинската администрация.

7134

Административният съд – Пловдив, III състав, на основание чл. 181, ал. 1 и 2 във връзка с чл. 188 от АПК съобщава, че е постъпила жалба от Паско Тошев Запрянов от Димитровград с предмет на оспорване: т. 1 и т. 2.1 от таблица: Градска художествена галерия – Пловдив, към приложение № 8.2 от Наредбата на Общинския съвет – Пловдив, за определяне и администриране на местните такси и цени на услуги на територията на община Пловдив, по която е образувано адм. д. № 2080/2024 г. по описа на Административния съд – Пловдив, III с., насрочено за открито съдебно заседание на 16.12.2024 г. от 10,45 ч.

7147

Пловдивският районен съд, XIII гр. състав, съобщава на Георги Янков Шумански, с неизвестен адрес, че в двуседмичен срок считано от датата на обнародването в „Държавен вестник“ следва да се яви в съда и да получи съдебните книжа като ответник по гр. д. № 11030/2024 г. на ПдРС, XIII гр. състав, заведено от МБАЛ „Пазарджик“ АД по реда на чл. 422 от ГПК, с оглед депозиране на писмен отговор по чл. 131 от ГПК. Ако въпреки обнародването в „Държавен вестник“ ответникът не се яви в съда при разглеждане на делото, съдът му назначава особен представител.

7137

Сливенският окръжен съд на основание чл. 153, ал. 1 ЗОНПИ обявява, че в същия съд е образувано гр.д. № 307/2024 г. по предявена на 20.06.2024 г. искова молба (искане) от Ко-

мисията за противодействие на корупцията и за отнемане на незаконно придобитото имущество с правно основание чл. 153, ал. 2 от ЗПКОНПИ и с цена на иска 5501 лв. за отнемане в полза на държавата на имущество от М. Юл. Я. с ЕГН 98....., с постоянен и настоящ адрес: гр. Сливен, ул. Д. П.-Д № 16, ет. 3, ап. 9, за отнемане в полза на държавата на имущество на обща стойност 5501 лв., а именно:

От М. Юл. Я. с ЕГН 98....., на основание чл. 142, ал. 2, т. 1 във връзка с чл. 141 от ЗОНПИ с цена на иска в размер на 5501 лв., в т.ч.:

– Лек автомобил с рег. № СН7260АХ, марка и модел „Фолксваген Шаран“, рама № WVWZZZ7MZ4V005678, двигател № ASZ335804, дата на първоначална регистрация: 23.01.2004 г., с пазарна стойност към настоящия момент в размер на 5500 лв.

– 1 бр. дружествен дял, с номинална стойност 1 лв. от капитала на „Ки – Си“ ООД, ЕИК 20....., със седалище и адрес на управление: гр. Сливен, ул. С. Пейчев № 20.

Делото е насрочено за 24.01.2025 г. от 9,30 ч., резервна дата – 14.02.2025 г. от 9,30 ч. В двумесечен срок от обнародването в „Държавен вестник“ на настоящото обявление третите заинтересовани лица, които претендират самостоятелни права върху имуществото, предмет на отнемане в настоящия процес, могат да встъпят в делото, като предявят съответния иск пред Сливенския окръжен съд в настоящото дело до първото по делото открито заседание.

7148

ПОКАНИ И СЪОБЩЕНИЯ

70. – Съветът на Адвокатската колегия – Перник, на основание чл. 81, ал. 1 от Закона за адвокатурата свиква редовно годишно отчетно-изборно общо събрание на адвокатската колегия на 25 и 26.01.2025 г. в 9 ч. в залата на Адвокатската колегия – Перник, при следния дневен ред: 1. отчет за дейността на адвокатския съвет през 2024 г.; 2. доклад на контролния съвет; 3. отчет на дисциплинария съд; 4. приемане на бюджет за 2025 г.; 5. разисквания; 6. избор на делегати за общото събрание на адвокатите в страната; 7. избор на органи на Адвокатската колегия – Перник.

7142

Адрес на редакцията: 1169 София, пл. Княз Александър I № 1, тел. 02 939-35-17

e-mail: dv_official@parliament.bg, dv_unofficial@parliament.bg

Електронна страница на „Държавен вестник“: <http://dv.parliament.bg>

IBAN номерът на банковата сметка на „Държавен вестник“ е:

BG10BNBG96613100170401, BIC на БНБ – BNBGBGSD

Печат: „Алианс Принт“ – ЕООД, София 1592, ул. Илия Бешков № 3

ДЪРЖАВЕН ВЕСТНИК

ISSN 0205 – 0900